



Obiekty sakralne pogranicza Śląsko-Morawskiego



Słowo wstępne



Turystyka sakralna, podobnie jak inne formy turystyki na pograniczu śląsko-morawskim wpisuje się w wielofunkcyjny rozwój całego regionu. Jej sprawne zorganizowanie wymaga niewątpliwie zaangażowania i jednocześnie współpracy ze strony lokalnych społeczności, miejscowych władz oraz przedstawicieli Kościoła. Zasadniczą przesłanką do intensyfikacji i promocji tego rodzaju turystyki w regionie ostrawsko-opolskim jest duża różnorodność obiektów sakralnych oraz pozostałych krajoznawczych walorów kulturowych. Podkreślana powszechnie wielokulturowość regionu, wynikająca z jego bogatej historii, zaowocowała istnieniem cennych zabytków architektury sakralnej oraz ciekawych miejsc związanych z kultem Matki Bożej czy wielu świętych i błogostawionych. Zainteresowanie mogą budzić świątynie, kaplice i inne miejsca modlitwy, zabudowania przykościelne, dzwonnice, klasztory, kalwarie, dróżki różańcowe, przydrożne kapliczki, krzyże i figurki oraz cmentarze. Wszystkie te walory są istotnym elementem decydującym o atrakcyjności turystycznej pogranicza, a osobom, które przemierzają Opolszczyznę i Morawy w poszukiwaniu przeżyć duchowych, przysiadają dodatkowych wrażeń i doznań poznawczych. Życzę więc wszystkim pielgrzymom i turystom, by to niezwykle bogactwo materialnej spuścizny kulturowej, która jest świadectwem i pamiątką naszej historii, było inspiracją do zacieśniania więzi oraz poszukiwania przestrzeni łączących pokolenia. Niech stanie się ono dla każdego z nas przyczółkiem do obcowania z Bogiem, jak i głębszego zrozumienia życia ludzi, jako jednej wspólnoty pielgrzymującej na ziemi.

**Biskup Opolski
Ks. Andrzej Czaja**

Diecezja opolska



Lista zabytków w Polsce

- 1 Gościęcin, Kościół pw. św. Bryksego
- 2 Chocianowice, Kościół pw. Narodzenia Najświętszej Maryi Panny
- 3 Laskowice, Kościół pw. św. Wawrzyńca
- 4 Lasowice Wielkie, Kościół pw. Wszystkich Świętych
- 5 Kamień Śląski, Sanktuarium św. Jacka Odrowąza
- 6 Biskupów, Klasztor Benedyktynski
- 7 Bodzanów, Klasztor Misjonarzy Oblatów Maryi Niepokalnej
- 8 Głębinów, Kościół pw. św. Urbana
- 9 Głuchołazy, Studnia św. Jakuba
- 10 Nysa, Bazylika Mniejsza pw. św. Jakuba i św. Agnieszki
- 11 Nysa, Kościół pw. Matki Bożej Wspomożenia Wiernych
- 12 Otmuchów, Kościół pw. św. Mikołaja i św. Franciszka Ksawerego
- 13 Pokrzywna, Cicha Polana
- 14 Przydroże Mate, Szwedzka Góra
- 15 Kolonia Łomnicka, Kościół pw. Matki Boskiej Fatimskiej
- 16 Kościeliska, Krzyż Wotywny i kamień św. Jadwigi Śląskiej
- 17 Olesno, Kościół pw. św. Anny: „Oleska róża zakłeta w drewnie”
- 18 Bierdzań, Kościół pw. św. Jadwigi Śląskiej - „Bierdzańska Śmierć”
- 19 Czarnowąsy, Kościół pw. św. Anny
- 20 Dąbrówka Łubniańska, Studzionka
- 21 Dobrzeń Wielki, Kościół pw. św. Rocha
- 22 Kolanowice, Kościół pw. św. Barbary
- 23 Opole, Katedra Opolska
- 24 Opole, „Kościół na Górcie”
- 25 Opole, Kościół pw. Świętej Trójcy
- 26 Opole, Muzeum Diecezjalne
- 27 Opole – Winów, Sanktuarium Matki Boskiej Trzykroć Przedziwnej
- 28 Biała „Macum Cadik” – Miasto Sprawiedliwych
- 29 Głogówek, Kolegiata św. Bartłomieja
- 30 Głogówek, Sanktuarium Matki Boskiej Loretańskiej
- 31 Mochów – Pauliny, Kościół pw. Trójcy Świętej i Matki Bożej Częstochowskiej
- 32 Prudnik, Sanktuarium św. Józefa
- 33 Pietrowice Wielkie, Kościół pw. Świętego Krzyża
- 34 Racibórz, Kaplica zamkowa pw. św. Tomasza Becketa
- 35 Racibórz, Sanktuarium Matki Boskiej Raciborskiej
- 36 Czarnocin, Kapliczka „Boże Oko”
- 37 Góra św. Anny, Kalwaria
- 38 Góra św. Anny, Sanktuarium św. Anny Samotrzeciej
- 39 Jemielnica, Kościół pw. Wniebowzięcia Najświętszej Maryi Panny
- 40 Olszowa, Park Miniatur Sakralnych



Obiekty sakralne pogranicza Śląsko-Morawskiego

Zabytki w Polsce



Powiat Kędzierzyn-Koźle	4
1. Gościęcín, Kościół pw. św. Bryksego	4
Powiat Kluczbork	4
2. Chocianowice, Kościół pw. Narodzenia Najświętszej Maryi Panny	4
3. Laskowice, Kościół pw. św. Wawrzyńca	5
4. Lasowice Wielkie, Kościół pw. Wszystkich Świętych	5
Powiat Krapkowice	6
5. Kamień Śląski, Sanktuarium św. Jacka Odrowąza	6
Powiat Nysa	6
6. Biskupów, Klasztor Benedyktynski	6
7. Bodzanów, Klasztor Misjonarzy Oblatów Maryi Niepokalnej	7
8. Głębinów, Kościół pw. św. Urbana	7
9. Głuchołazy, Studnia św. Jakuba	8
10. Nysa, Bazylika Mniejsza pw. św. Jakuba i św. Agnieszki	8
11. Nysa, Kościół pw. Matki Bożej Wspomożenia Wiernych	9
12. Otmuchów, Kościół pw. św. Mikołaja i św. Franciszka Ksawerego	9
13. Pokrzywna, Cicha Polana	10
14. Przydroże Małe, Szwedzka Górka	10
Powiat Olesno	11
15. Kolonia Łomnicka, Kościół pw. Matki Boskiej Fatimskiej	11
16. Kościeliska, Krzyż Wotywny i kamień św. Jadwigi Śląskiej	11
17. Olesno, Kościół pw. św. Anny: „Oleska róża zaklęta w drewnie“ ..	12
Powiat Opole	12
18. Bierdzany, Kościół pw. św. Jadwigi Śląskiej - „Bierdzańska Śmierć“	12
19. Czarnowąsy, Kościół pw. św. Anny	13
20. Dąbrówka Łubniańska, Studzionka	13
21. Dobrzeń Wielki, Kościół pw. św. Rocha	14
22. Kolanowice, Kościół pw. św. Barbary	14
23. Opole, Katedra Opolska	15
24. Opole, „Kościół na Górcie“	15
25. Opole, Kościół pw. Świętej Trójcy	16
26. Opole, Muzeum Diecezjalne	16
27. Opole – Winów, Sanktuarium Matki Boskiej Trzykróć Przedziwnej	17
Powiat Prudnik	17
28. Biała „Macum Cadik“ – Miasto Sprawiedliwych	17
29. Głogówek, Kolegiata św. Bartłomieja	18
30. Głogówek, Sanktuarium Matki Boskiej Loretańskiej	18
31. Mochów – Pauliny, Kościół pw. Trójcy Świętej i Matki Bożej Częstochowskiej	19
32. Prudnik, Sanktuarium św. Józefa	19
Powiat Racibórz	20
33. Pietrowice Wielkie, Kościół pw. Świętego Krzyża	20
34. Racibórz, Kaplica zamkowa pw. św. Tomasza Becketa	20
35. Racibórz, Sanktuarium Matki Boskiej Raciborskiej	21
Powiat Strzelce Opolskie	21
36. Czarnocin, Kapliczka „Boże Oko“	21
37. Góra św. Anny, Kalwaria	22
38. Góra św. Anny, Sanktuarium św. Anny Samotrzeciej	22
39. Jemielnica, Kościół pw. Wniebowzięcia Najświętszej Maryi Panny	23
40. Olszowa, Park Miniatur Sakralnych	23

Gościęcin - Bryksy **Powiat Kędzierzyn-Koźle**

Kościół pątniczy pw. św. Brykcjusza



Gościęcin, Bryksy

GPS: 50.2890908N
17.9741708E

INFORMACJE:

Parafia Rzymskokatolicka
pw. Wniebowzięcia
Najświętszej Maryi Panny
<http://www.kosciolydrewniane.eu/gosciecjin>
parafia.gosciecjin@gmail.com
Msze Św. niedzielnie: tylko
w okresie letnim o godz. 10.30

 Gościęcin Skrz.
(2,3 km)

 Głogówek d. k. (13,8 km)

Bryksy to popularna nazwa miejsca pielgrzymkowego położonego na drodze z Gosięcina do Kózek. Nazwa pochodzi od imienia św. Brykcjusza, patrona znajdującego się tu drewnianego kościółka, przy którym znajduje się także cudowne źródło. Według legendy źródło wytrysnęło w czasie gdy św. Brykcjusz odwiedził to miejsce podczas wyprawy misyjnej, a woda z niego wyływająca miała mieć moc uzdrawiania.

Chocianowice **Powiat Kluczbork**

Kościół pw. Narodzenia Najświętszej Marii Panny



Chocianowice

GPS: 50.9371781N
18.2771111E

INFORMACJE:

Rzymskokatolicka Parafia
pw. Narodzenia Najświętszej
Marii Panny
www.chocianowice.w.interiowo.pl
pstotko@o2.pl
Msze Św. niedzielnie: 8.00, 10.30

 Chocianowice (1 km)

 Kluczbork (8 km)

W Chocianowicach istnieją dwa kościoły pw. Narodzenia Najświętszej Marii Panny: stary drewniany kościółek, o którym niepewne wzmiankowanie pojawia się w 1376 r., oraz nowa świątynia z XX wieku. Wnętrze drewnianego kościoła zdobi kopia obrazu Matki Boskiej Częstochowskiej z XVII w., umieszczona w centralnym punkcie ołtarza głównego z 1726 r.

Laskowice

Drewniany Kościółek pw. św. Wawrzyńca

Powiat Kluczbork


Laskowice, ul. Górna

GPS: 50.8465000N
18.1134992E

INFORMACJE:

Parafia Rzymskokatolicka
pw. Matki Boskiej Bolesnej
www.tuly.republika.pl
parafia@parafiatuly.pl
Msze Św. niedzielnie: 7.30, 9.00

 Laskowice, skrz.
(0,45 km)

 Laskowice Oleskie
(2 km)

Świątynię wzniesiono w 1686 r. na niewielkim wzniesieniu w miejscu dawnej, śródleśnej kaplicy. W kościele znajduje się krypta grobowa, z doskonale zachowanym ciałem (nigdy niezabalsamowanym) hrabiny Brigitty Buchta von Buchtitz tzw. „Laskowicka Śmierć”. Legenda głosi, że każda panna, która usiadzie w ławce nad grobowcem zginie śmiercią tragiczną. Po dziś dzień siedają tam tylko mężatki.



Lasowice Wielkie

Kościół pw. Wszystkich Świętych w Lasowicach Wielkich

Powiat Kluczbork



Lasowice Wielkie

GPS: 50.8695425N
18.2271067E

INFORMACJE:

Parafia Rzymskokatolicka
pw. Wszystkich Świętych
www.slwarzyszenie.lasowicewielkie.pl
Msze Św. niedzielnie: 8.00, 9.30,
11.00, 14.00

 Lasowice Wielkie (1,4 km)

 Kluczbork (17 km)

Kościół w Lasowicach Wielkich został wybudowany przez protestantów w 1599 r. Na początku XVIII w. przejęli go katolicy. Neogotycki ołtarz główny z obrazem Matki Boskiej z Dzieciątkiem wśród świętych, zdobią figury św. Piotra i św. Pawła. Płaskie stropy prezbiterium zdobią przepiękne kasetony. Obok kościoła znajduje się dzwon z 1521 r.

**Kamień Śląski, ul. Parkowa**

GPS: 50.5363978N
18.0751831E

INFORMACJE:


Centrum Kultury i Nauki
Wydziału Teologicznego
Uniwersytetu Opolskiego
www.kamien.biz
zamek@kamien.biz

Msze Św. niedzielne: kościół
parafialny 7.30, 10.00, 16.00

Kamień Śląski (0,3 km)

Sanktuarium św. Jacka powstało w latach 1990-94 r., w odrestaurowanym przez Diecezję Opolską pałacu Odrowążów, w miejscu komnaty, w której według legendy miał narodzić się św. Jacek. Znajduje się tu również Centrum Kultury i Nauki Wydziału Teologicznego Uniwersytetu Opolskiego. Jest to miejsce spotkań środowisk akademickich z całego świata.

Kamień Śląski (5 km)

**Biskupów, klasztor**

GPS: 50.3764128N
17.2981658E

INFORMACJE:

Benedyktynski Klasztor
w Biskupowie

www.benedyktyni.org
biskupow@benedyktyni.org

Msze Św. niedzielne (kościół
parafialny pw. Bartłomieja Apo-
stola w Burgrabicach): 10.00.

Biskupów Wieś, nż. (1 km)

Benedyktyni rozpoczęli swoją działalność w Biskupowie 28 sierpnia 1987 r., przejmując zabudowania klasztorne od Sióstr Służebniczek Maryi Niepokalanej. Klasztor położony jest na wznieśieniu, a przed nim rozpościera się szeroka panorama masywu Sudetów. Poza Biskupowem, w Polsce, znajdują się tylko dwa klasztory benedyktynów: w Tyńcu i w Lubiniu.

Nysa, d. k. (17,7 km)

**Bodzanów, klasztor**

GPS: 50.3333889N
17.3842222E

INFORMACJE:

Klasztor Misjonarzy Oblatów
Maryi Niepokalanej w Bodza-
nowie - Dom rekolekcyjno-
wypoczynkowy
<http://klasztorbodzanow.oblaci.pl>
bodzanow@oblaci.pl

Msze Św. niedzielne: 8.00, 11.00

Bodzanów,
ul. Wrocławska (1,5 km)

W 1624 r. Biskup Wrocławski ufundował w Bodzanowie klasztor jezuitów. Rok później w Nysie powstało Collegium Carolinum, w którym nauki pobierał m. in. Michał Korybut Wiśniowiecki (król Polski w latach 1669-1673). W tamtym okresie klasztor był miejscem wypoczynku studentów Collegium. W 1946 r. do klasztoru przybyli polscy oblaci, którzy obecnie prowadzą tu dom rekolekcyjno-wypoczynkowy.

Głuchotaży d. k. (0,8 km)

**Głębinów**

GPS: 50.4642367N
17.2720922E

INFORMACJE:

Parafia Rzymskokatolicka
pw. św. Urbana

www.swietaritaglebinow.pl
swietarita.glebinow@gmail.com

Msze Św. niedzielne: 9.30, 11.00

Głębinów,
Skrzyżowanie nż. (1 km)

Nysa d. k. (8,1 km)

W latach 1884-1886 w pobliżu brzegu Jeziora Nyskiego wzniesiono kościół pod wezwaniem św. Urbana. Świątynię wybudowano z czerwonej cegły w stylu neogotyckim. 22 maja 2015 r. z Cascii we Włoszech do kościoła sprowadzono relikwie św. Rity, patronki spraw trudnych i beznadziejnych. 22 maja każdego roku, odbywają się tu uroczystości ku czci św. Rity, na które przybywają rzesze wiernych.



Głuchołazy, Góra Parkowa
Droga Św. Jakuba - 4 km
od strony Głuchołaz
GPS: 50.2848611N
17.3572500E

INFORMACJE:

Parafia Rzymskokatolicka
pw. św. Wawrzyńca
www.parafia-gluchołazy.pl
Tel.: +48 77 439 16 01
kontakt@parafia-gluchołazy.pl



Głuchołazy, d. a.
(7,6 km)



Głuchołazy, d. k. (8,8 km)

Studnia św. Jakuba w Głuchołazach stanowi początek Nyskiej Drogi św. Jakuba. Liczący ok. 106 km szlak pielgrzymkowy - turystyczny jest jednym z wielu nitek szlaku św. Jakuba, który prowadzi do grobu świętego w Santiago de Compostela w Hiszpanii. Studnia położona jest w lesie na Górze Parkowej. Zbudowana jest drewnianą altaną. Turyści i pielgrzymi mogą tu odpocząć i napić się wody ze źródła.



Nysa, Lasek Złotogłowiecki
GPS: 50.4895278N
17.3816111E

INFORMACJE:

Kościół należący do parafii rzymskokatolickiej pw. św. Jakuba St. i św. Agnieszki
www.bazylika-nysa.pl
parafia@bazylika-nysa.pl
Msze Św. niedzielne: 15.00



Nysa, d. a. (4,8 km)



Nysa, d. k. (4,5 km)

Według legendy, rodzeństwo pracujące w polu znalazło na jednym z drzew obraz Matki Boskiej i przeniosiło go do Złotogłowic. Jednak w nocy obraz w cudowny sposób powrócił do lasu. Wzniesiono tam mały drewniany kościółek, a w latach 1886-1887 w jego miejsce wybudowano murowany, neogotycki kościół. Wodzie bijącej ze źródła znajdującego się nieopodal kościoła przypisywane są właściwości uzdrawiające.

Nysa, plac Katedralny
GPS: 50.4744167N
17.3342778E

INFORMACJE:

Parafia Rzymskokatolicka
pw. św. Jakuba St. Apostoła
i św. Agnieszki
www.bazylika-nysa.pl
parafia@bazylika-nysa.pl
Msze Św. niedzielne: 8.00, 9.30,
10.45, 12.00, 18.30



Nysa, d. k. (0,8 km)



Nysa, d. k. (0,7 km)



Bazylika pw. św. Jakuba Apostoła i św. Agnieszki w Nysie jest największym obiektem sakralnym w mieście. W kościele pochowano ośmiu biskupów wrocławskich i z tego względu często określa się go mianem katedry. Tytuł bazyliki przyznano świątyni w 2009 r. z rozporządzenia papieża Benedykta XVI. Każdego roku w lipcu przy bazylice odbywa się „Jarmark Jakubowy” nawiązujący do tradycji średniowiecznych.



Otmuchów, ul. Szkolna
GPS: 50.4650556N
17.1708056E

INFORMACJE:

Parafia Rzymskokatolicka
pw. św. Mikołaja i św. Franciszka
Ksawerego
<http://www.parafiaotmuchow.pl>
Msze Św. niedzielne: 7.00, 8.30,
10.00, 11.30, 18.00



Otmuchów,
Pl. Dzierżona (0,5 km)



Otmuchów d. k. (2 km)

Kościół pw. św. Mikołaja i św. Franciszka Ksawerego jest przepiękną barokową bazyliką położoną na wzniesieniu, tuż przy otmuchowskim rynku. Już w 1235 r. istniał tu kościół pod wezwaniem św. Jana Chrzciciela. Pod koniec XVII w. biskup Franciszek Ludwik położył kamień węgielny pod budowę nowej świątyni. Barokowe, bogato zdobione wnętrza kościoła uznawane jest za jedno z najpiękniejszych na całym Śląsku.

**Pokrzywna, w kierunku
Biskupiej Kopy**

GPS: 50.2840356N
17.4494956E

INFORMACJE:

Parafia Rzymskokatolicka
pw. Św. Bartłomieja Apostoła
Msze Św. niedzielne: 9.00,
11.00, 19.00 (lipiec, sierpień)

 Pokrzywna, skrz. (0,4 km)

 Głuchoczały d. k. (9 km)


Cicha Polana położona jest ok. 0,5 km na południe od zabudowań wsi Pokrzywna, na terenie rezerwatu przyrody Cicha Dolina. Każdego roku, 24 grudnia odbywa się tu uroczysta Pasterka, a w okresie wakacyjnym niedzielne msze święte. W tym celu wybudowano tu ołtarz, obok którego wzniesiono tu kapliczkę z figurką Matki Boskiej Cichej Doliny.

Kolonia Łonnicka

GPS: 50.8055392N
18.4824453E

INFORMACJE:

Parafia Rzymskokatolicka
pw. św. Mikołaja i św. Małgorzaty
www.wysoka.olesno.pl
wysokaks@interka.pl
Msze Św. niedzielne: 7.00, 8.30,
10.00, 11.30

 Kolonia Łonnicka
(1 km)

 Olesno (11 km)



Obecny Kościół w Kolonii Łonnickiej wzniesiono w latach 1958-63 jako wotum ocalenia parafii w czasie II wojny światowej. W 1981 r. do świątyni sprowadzono z Lizbony figurkę Matki Boskiej Fatimskiej. Odtąd co miesiąc są tu odprowadzane nabożeństwa fatimskie, w których licznie uczestniczą mieszkańcy całej ziemi oleskiej.


**Przydroże Małe**

GPS: 50.4423611N
17.5738611E

INFORMACJE:

Parafia Rzymskokatolicka
pw. Św. Floriana
www.szwedzka-gorka.wiara.org.pl
parafia@szwedzka-gorka.wiara.org.pl

Msze Św. niedzielne (kościół parafialny pw. Św. Floriana): 10.30

 Przydroże Małe (2 km)

 Jasienica Dolna d. k. (10 km)

Legenda mówi, że w czasie wojny trzydziestoletniej (1618-1648), na wzniesieniu koło Przydroża, żołnierze szwedzcy urządzili sobie konkurs strzelania do obrazu Matki Boskiej. Odbite rykoszetem kule zabiły kilku z nich. Obraz zabrano do Nysy by tam go spalić, ten jednak w cudowny sposób wrócił na wzgórze. Na pamiątkę tych wydarzeń wybudowano tu kapliczkę, a miejsce to nazwano „Szwedzką Górką”.

**Kościeliska**

GPS: 50.9773039N
18.5030331E

INFORMACJE:

Parafia Rzymskokatolicka
pw. Narodzenia NMP
<http://parafiakoscieliska.pl>
Msze Św. niedzielne: 11.00

 Kościeliska (1 km)

 Olesno (14,9 km)

Miejscowa legenda podaje, że orszak z księżną Jadwigą zatrzymał się w Kościeliskach, a wówczas księżna wyjęta ze szkatułki drogocenny pierścionek i podarowała go wielodzietnej rodzinie. Kiedy orszak odjechał, w miejscu gdzie stała księżna zauważono kamień, na którym widniał odcisk jej stopy. Obecnie kamień znajduje się na skraju wsi, gdzie w 1960 r. spod dawnego kościoła drewnianego przeniesiono krzyż wotywny.

Olesno, ul. Siedmiu Źródeł

GPS: 50.8964722N
18.4227500E**INFORMACJE:**

Kościół należący do parafii rzymskokatolickiej pw. Bożego Ciała

www.parafla-olesno.plinfo@parafla-olesno.plMsze Św. niedzielne: 12.30
(od maja do września)Olesno, Gorzowska
(1 km)

Olesno d. k. (2,2 km)



Kościół św. Anny, nazywany „Oleską różą zakłętą w drewnie”, jako jedyny drewniany kościół w Polsce jest zabytkiem klasy zerowej. Najbardziej wartościowymi zabytkami świątyni są: ołtarz główny przedstawiający „Wielką Świętą Rodzinę”, wykonany w XVI wieku przez mistrza Jakuba z Krakowa ze szkoły wybitnego Wita Stwosza oraz późnogoetycka figura Świętej Anny Samotrzeczej z przełomu XV i XVI w.



Bierdzany, ul. Stawowa

GPS: 50.8149203N
18.1591061E**INFORMACJE:**Parafia Rzymskokatolicka
pw. św. Jadwigi Śląskiej<http://www.kosciolydrewniane.eu/bierdzany>Msze Św. niedzielne: 8.00, 10.00,
16.30

Bierdzany (1 km)



Katy (7,3 km)

Drewniany kościół pw. św. Jadwigi Śląskiej w Bierdzanach wzniesiono w 1711 r. Wewnątrz znajduje się barokowy ołtarz główny z początku XVIII w., na ścianie przy bocznych drzwiach wejściowych widnieje polichromia przedstawiająca tzw. „Śmierć bierdząnską”. Wiąże się z nią przysłowie - „Wylądasz jak śmierć bierdząnska” - odnotowane przez Józefa Lompę w jego „Nowej księdze przysłów polskich”.



Czarnowąsy, ul. Jagielly

GPS: 50.7144561N
17.9025300E**INFORMACJE:**Parafia Rzymskokatolicka
pw. Bożego Ciała i św. Norberta<http://www.czarnowasy.opole.opoka.org.pl>

Msze Św. niedzielne: 9.30

Czarnowąsy Szkoła
(0,7 km)

Czarnowąsy (1 km)

Kościół św. Anny został wybudowany w latach 1684-88. Legenda podaje, iż ówczesny proboszcz, na miejsce budowy świątyni wyznaczył teren po drugiej stronie ulicy, jednak gromadzone tam materiały w niewyjaśniony sposób były przenoszone na miejsce, gdzie obecnie stoi świątynia. Kościół spłonął doszczętnie 19 sierpnia 2005 r. Cud sprawił, że zniszczenia w pożarze uniknęła figura św. Anny - patronki kościoła, która znajduje się w odbudowanej świątyni.



Dąbrówka Łubniańska, ul. Leśna

GPS: 50.8026111N
18.0002222E**INFORMACJE:**Parafia Rzymskokatolicka
pw. św. Apostołów Piotra i Pawławww.parafla-lubniany.orgMsze Św. niedzielne: 7.00, 8.30,
10.30 (raz w miesiącu)Dąbrówka Łubniańska
(3 km)

Jełowa (5,5 km)

Kapliczka Matki Boskiej nazywana „Studzionką” położona jest w lesie na obrzeżach Dąbrówki Łubniańskiej. Legenda głosi, że woda tryskająca ze źródła posiada cudowną moc uzdrawiania, co przyciąga w to miejsce licznych pielgrzymów z całej Polski. W maju odbywają się tu nabożeństwa maryjne, na które przybywają rzesze wiernych.

**Dobrzeń Wielki, ul. Św. Rocha**

GPS: 50.7724694N
17.8559761E

INFORMACJE:

Parafia Rzymskokatolicka
pw. św. Katarzyny
Aleksandryjskiej
www.parafia-dobrzeń.pl
Msze Św. niedzielne: 8.15, 16.00
(do marca)

Dobrzeń Wielki skrz. (0,5 km) Dobrzeń Wielki d. k. (0,9 km)

Kościół pw. św. Rocha wzniesiony został w XVII wieku. Legenda głosi, że do jego budowy mieszkańców Dobrzeń Wielkiego namówiła zjawą chłopca z psem, która ukazywała się „dopóty dopóki”, nie rozpoczęto budowy świątyni. Nad barokowym ołtarzem głównym pochodzącym z 1700 r. wisi współczesny obraz św. Rocha.

**Opole, Plac Katedralny**

GPS: 50.6701667N
17.9201111E

INFORMACJE:

Parafia Katedralna
pw. Podwyższenia Krzyża
Świętego
www.katedraopolska.pl
kancelaria@katedra.opole.pl
Msze Św. niedzielne: 6.00, 7.30,
9.00, 10.30, 12.00, 16.00, 18.30

Opole, d. a. (1,2 km)

Opole, d. k. (1,1 km)

Kościół Katedralny pw. Podwyższenia Krzyża Świętego jest budowlą dominującą nad całym miastem. Według tradycji fundatorem pierwszej powstałej w tym miejscu świątyni był król Polski Bolesław Chrobry. W 1024 r. biskup wrocławski przekazał kościołowi relikwie Krzyża Świętego. Katedra charakteryzuje się gotycką monumentalną bryłą z neogotyckimi wieżami. W jednym z bocznych ołtarzy znajduje się obraz Matki Boskiej Opolskiej – patronki miasta.

**Kolanowice, ul. Szkolna**

GPS: 50.7406944N
17.9938056E

INFORMACJE:

Kościół należący do parafii rzymskokatolickiej pw. św. Józefa Robońnika w Osowcu – Węgrach
www.wegry.turawa.pl
Msze Św. niedzielne: 7.00, 8.30,
10.30

Węgry (2 km)

Kotórz Maty, d. k. (4 km)

Drewniany kościół św. Barbary wybudowano pod koniec XV w. przy klasztorze franciszkanów w Opolu. W 1811 r. władze miejskie wystawiły chylący się ku ruinie, aczkolwiek zażytkowy kościółek na sprzedaż. Kupili go mieszkańcy Kolanowic, którzy wedle ustalonych przez miasto zasad jako pierwsi przybyli w wyznaczonym dniu do Opola. 19 grudnia 1812 roku w Kolanowicach odbyło się uroczyste poświęcenie świątyni.

**Opole, ul. Vaclava Havla**

GPS: 50.6691667N
17.9254167E

INFORMACJE:

Parafia Rzymskokatolicka
p.w. Matki Boskiej Bolesnej
i św. Wojciecha
www.parafiamatkiboskiejbolesnejwopolu.mplay.net.pl
Msze Św. niedzielne: 7.30, 9.00,
10.30, 12.00, 18.00

Opole, d. a. (0,9 km)

Opole, d. k. (1,2 km)

Według legendy w 984 r. na najwyższym wzniesieniu Opola słowo Boże głosił św. Wojciech. Na pamiątkę tego zdarzenia w 1000 r. wybudowano w tym miejscu kościół. Obecna świątynia jest budowlą gotycką z barokowym wnętrzem i neo-romańską fasadą. 31 października każdego roku spod bramy kościoła wyrusza Marsz Wszystkich Świętych. W procesji, z kościoła do Katedry Opolskiej, uczestniczą dzieci przebrane za katolickich świętych.

Opole, Plac Wolności

GPS: 50.6676111N
17.9220833E

INFORMACJE:

Zakon Braci Mniejszych
Franciszkanów w Opolu
www.opole.franciszkanie.pl
klasztor@opole.franciszkanie.pl
Msze Św. niedziele: 7.00, 9.00,
10.30, 12.00, 19.00, 21.00

 Opole, d. a. (0,7 km)

 Opole, d. k. (0,6 km)



Kościół Świętej Trójcy ufundował Władysław I Opol-
ski, który w 1238 r. powie-
rzył franciszkanom budowę
kościółta i klasztoru. Prezb-
iterium świątyni jest najstarszą konstrukcją architektoniczną w Opo-
lu. Bryła kościoła łączy elementy gotyku z barokowymi fragmen-
tami dachu. W powstałej ok. 1309 r. kaplicy św. Anny znajduje się
mauzoleum Piastów Opolskich.

Winów, Aleja. Ks. J. Kentenicha

GPS: 50.6370225N
17.9044411E

INFORMACJE:

Parafia Rzymskokatolicka
pw. Ducha Świętego
www.siostry.szensztat.pl
winow.siostry@szensztat.pl
Msze Św. niedziele: 8.00, 10.30

 Winów (1 km)

 Opole d. k. (6,1 km)



Sanktuarium Matki Boskiej
Trzykróć Przedziwnej, conse-
krowane zostało 4 czerwca
1988 r. przez abp. Alfon-
sa Nossola. Sanktuarium
noszące nazwę „Wieczernika” spełnia obecnie funkcje Centrum
Szentszackiego w diecezji opolskiej i jest wierną kopią małej kapliczki
z Schoenstatt koło Koblenz w Niemczech. W sanktuarium znajduje się
ołtarz z obrazem Matki Boskiej Trzykróć Przedziwnej.

**Opole, ul. Książąt Opolskich**

GPS: 50.6718333N
17.9200278E

INFORMACJE:

Muzeum Diecezjalne w Opolu
www.muzeum.diecezja.opole.pl
muzeum.diecezja.opole@gmail.com
Godziny otwarcia: wtorek -
czwartek: 10:00-12:00, 14:00-17:00,
pierwsza niedziela miesiąca
14:00-17:00. W miesiącu sierpniu
nieczynne.

 Opole d. a. (1,8 km)

 Opole d. k. (1,7 km)

Muzeum powstało w 1987 r. dzięki
inicjatywie abp Alfonsa Nossola. Było
pierwszym wybudowanym od pod-
staw muzeum w powojennej Polsce.
W dwóch salach eksponowane są
najciekawsze pod względem histo-
rycznym i artystycznym dzieła sztuki
sakralnej. W salach muzeum odby-
wają się koncerty, przedstawienia
teatralne i wieczory poetyckie.

Biała, ul. Ogrodowa

GPS: 50.3809664N
17.6519186E

INFORMACJE:

Parafia Rzymskokatolicka
pw. Wniebowzięcia Najświętszej
Maryi Panny
www.biala.gmina.pl
parafia.biala@neostrada.pl
Msze Św. niedziele (Kościół
parafialny w Białej): 7.00, 9.00,
10.30, 12.00, 18.00

 Biała (0,8 km)

 Prudnik (10 km)



W 1601 r. cesarz Rudolf wy-
dał dekret zapewniający
Żydom prawo stałego po-
bytu w Białej. Żydzi znaj-
dujący tu dobre warunki
do swego rozwoju nazwa-
li Białą „Macum Cadik”,
co oznacza „Miasto Spra-
wiedliwych”. Cmentarz żydowski
w Białej został założony przed
1622 r. na zboczu wzgórza Kopiec.
Jest to najstarszy cmentarz ży-
dowski na Śląsku Opolskim.

**Głogówek, ul. Kościelna**

GPS: 50.3525556N
17.8596944E

INFORMACJE:


Parafia Rzymskokatolicka
pw. św. Bartłomieja Apostoła
www.parafia.glogovia.pl
parafia@glogovia.pl

Msze Św. niedzielne: 7.00, 8.30,
10.00, 11.30, 16.00

Głogówek, d. a. (0,4 km)

Głogówek, d. k. (1,6 km)

W 1379 r. książę niemodliński Henryk wydał akt fundacyjny kolegiaty św. Bartłomieja. W 1641 r. papież Urban VIII ofiarował kościołowi relikwię św. Kandydy, która stała się patronką Głogówka. W 1768 r. stanowisko infułata objął Antoni Borek, który w latach 1776-1781 przeprowadził, zakrojoną na szeroką skalę, zmianę wystroju wnętrza kolegiaty na styl barokowy. To właśnie dzięki tym zmianom kościół zawdzięcza miano „Perły Polskiej Ziemi”.

**Mochów-Pauliny, klasztor**

GPS: 50.3474611N
17.8474781E

INFORMACJE:

Parafia Rzymskokatolicka
pw. Trójcy Świętej i Matki Boskiej
Częstochowskiej
www.mochowpauliny.pl

klasztor@mochowpauliny.pl

Msze Św. niedzielne: 7.00, 8.30,
10.00

Mochów, skrz. (0,6 km)

Głogówek d. k. (3 km)

Klasztor Paulinów i Kościół pw. Trójcy Świętej ufundował w 1388 r. książę Władysław Opolczyk. Dwukrotnie w swej historii klasztor był schronieniem dla obrządku Maki Boskiej Jasnogórskiej. Pierwszy raz podczas potopu szwedzkiego, kiedy to niewielki Mochów odwiedzał król Jan Kazimierz wraz z królową Marią Ludwiką. W 1668 r. klasztor przebudowano, a obok wzniesiono barokowy kościół.

**Głogówek, ul. Klasztorna 3**

GPS: 50.3548889N
17.8610556E

INFORMACJE:

Klasztor Franciszkanów
i Pienowicjów w Głogówku
www.glogowek.franciszkanie.pl
glogowek@franciszkanie.pl

Msze Św. niedzielne: 8.00, 9.30,
12.00, 17.00

Głogówek, d. a. (0,4 km)

Głogówek, d. k. (1,4 km)

Klasztor wzniesiono w 1264 r., kiedy to Władysław Opolczyk sprowadził do Głogówka franciszkanów. Znajduje się tu figurka Matki Bożej Loretańskiej. Wedle legendy wybawiła ona ubogich mieszkańców Głogówka od śmierci głodowej, która groziła im na skutek wielkich ulew. Modły do Matki Bożej sprawiły, że wystawiony przez franciszkanów worek z chlebem cały czas się napełniał.

**Prudnik, klášter, ul. Stanisława**

Augusta Poniatowskiego

GPS: 50.2952714N
17.5728458E

INFORMACJE:

Kościół należy do parafii
rzymskokatolickiej
pw. św. Michała Archanioła,
Klasztor Zakonu Braci Mniejszych
<http://www.prudnik.franciszkanie.com>

prudnik@franciszkanie.com
Msze Św. niedzielne: 8.00, 10.00,
11.30

Prudnik, d. a. (3,8 km)

Prudnik, d. k. (4,5 km)

Historia Sanktuarium wiąże się z przybyciem do Prudnika w 1852 r. franciszkanów, którzy wnieśli tu klasztor oraz kościół św. Józefa. W latach 1954-55 klasztor był miejscem uwięzienia Prymasa Polski Kardynała Stefana Wyszyńskiego. Aby upamiętnić to wydarzenie, w roku 2001 wzniesiono krzyż na szczycie położonej niedaleko Koziej Góry. W krzyżu jest umieszczony kamień (relikwia) pochodzący z Bazyliki Konania Pana Jezusa w Jerozolimie.



Pietrowice Wielkie,
ul. ks. **Norberta Bończyka**
GPS: 50.0718611N
18.0643056E

INFORMACJE:

Parafia Rzymskokatolicka
pw. św. Wita, Modesta i Krescencji
www.parafia.pietrowicewielkie.pl
Msze Św. niedzielnie: 11.00

 Pietrowice Wielkie
(1,6 km)

 Racibórz, d. k. (13,8 km)

Drewniany kościół pw. Świętego Krzyża został wybudowany w 1667 r. w odległości ok. 2 km od kościoła parafialnego w Pietrowicach Wielkich. Świątynia o zrębowej konstrukcji, zbudowana na kształt stłoczonego ośmioboku jest pokryta gontem. Wnętrze kościoła wykonane jest w stylu barokowym. W parafii, po dzień dzisiejszy, śpiewa się pieśni morawskie, a w okresie letnim msze święte odprawiane są na zewnątrz kościoła.

Racibórz, ul. Jana Pawła II.

GPS: 50.0831944N
18.1944722E

INFORMACJE:

Parafia Rzymskokatolicka
pw. Matki Bożej w Raciborzu
www.mb-raciborz.pl
raciborz.mb@gmail.com
Msze Św. niedzielnie: 6.30, 8.00,
9.30, 11.00, 12.30, 13.30, 18.00

 Racibórz d. a. (3,5 km)

 Racibórz d. k. (3,9 km)



Barokowa świątynia została wzniesiona w latach 1723–1736. Na szczególną uwagę zasługuje znajdujący się w jej wnętrzu neobarokowy ołtarz, pochodzący z 1870 r. Nad tabernakulum umieszczony jest cudowny obraz Matki Boskiej Raciborskiej, który stanowi miejsce kultu i pielgrzymek okolicznej ludności. Podanie głosi, że przed obrazem modlił się król Jan III Sobieski udający się wówczas na odsiecz Wiednia.

Racibórz, ul. Zamkowa
GPS: 50.0960083N
18.2208917E

INFORMACJE:

Centrum informacji
Turystycznej w Raciborzu
www.zamekpiastowski.pl
promocja@zamekpiastowski.pl

 Racibórz, d. a. (1 km)

 Racibórz, d. k. (1 km)



Kaplica wzniesiona około 1290 r. nazywana jest „perłą górnośląskiego gotyku” lub „śląską Saint-Chapelle” ze względu na podobieństwo do słynnej paryskiej kaplicy.

Budowla, pierwotnie wybudowana w stylu gotyckim, posiada również elementy baroku i neogotyku. Kaplica stanowi najcenniejszy element zamku piastowskiego w Raciborzu.



Czarnocin, ul. Wiejska
GPS: 50.4469350N
18.2494181E

INFORMACJE:

Parafia pw. Trójcy Świętej
www.parafia.lesnica.pl
Msze Św. niedzielnie (kościół parafialny w Leśnicy): 7.00,
8.30, 10.30, 16.00

 Czarnocin (0,8 km)

 Zdądziszowice d. k. (11,9 km)

Kapliczkę wzniesiono na pagórku wśród bukowych lasów koło Czarnocina na terenie rezerwatu „Boże Oko”. Prowadzi do niej ścieżka, wzdłuż której rozmieszczone zostały drewniane stacje drogi krzyżowej. W centralnym miejscu ażurowej budowli umieszczono obraz przedstawiający Boże Oko, namalowany przez mieszkańca pobliskiej Leśnicy.



Góra św. Anny, ul. Szkolna
GPS: 50.4559819N
18.1694039E

INFORMACJE:

Klasztor Franciszkanów
na Górze św. Anny
www.swanna.com.pl
sanktuarium@swanna.com.pl
Msze Św. niedzielnie: 7,00, 8,30,
10,00, 11,30, 15,30, 17,00

Góra św. Anny (0,3 km)

Dzieszowice (6,2 km)

Kalwaria powstała w latach 1700-1709, według projektu włoskiego architekta Domenico Signo. W jej skład wchodzi 40 kaplic usytuowanych na wschodnim i południowym zboczu Góry Św. Anny. Jednym z piękniejszych zabytków sztuki sakralnej wchodzącym w jej skład jest Kościół pw. Świętego Krzyża. Od 14 września 1764 r., do dnia dzisiejszego, odbywają się tutaj Nabożeństwa Kalwaryjskie.



Jemielnica, ul. Wiejska
GPS: 50.546489N
18.383467E

INFORMACJE:

Parafia Rzymskokatolicka
pw. Wniebowzięcia
Najświętszej Maryi Panny
www.jemielnica.opole.opoka.org.pl
pichen@post.pl
Msze Św. niedzielnie: 6,30, 8,00,
9,30, 11,00

Jemielnica Urząd Gminy (0,9 km) Strzelce Opolskie (8,3 km)

W XIII w. w Jemielnicy utworzono opactwo cystersów, a w pierwszej połowie XIV w. wzniesiono tu świątynię pw. Wniebowzięcia Najświętszej Maryi Panny. Można tu zobaczyć m. in.: dwukondygnacyjny ołtarz główny z 1734 r., rzeźbę „Chrystusa Echo Homo” z ok.1740 r. oraz organy, ozdobione misternie rzeźbionym ornamentem rokokowym.



Góra św. Anny, ul. Klasztorna
GPS: 50.4559819N
18.1694039E

INFORMACJE:

Klasztor Franciszkanów
na Górze św. Anny
www.swanna.com.pl
sanktuarium@swanna.com.pl
Msze Św. niedzielnie: 7,00, 8,30,
10,00, 11,30, 15,30, 17,00

Góra św. Anny (0,3 km)

Dzieszowice (6,2 km)

Według legendy pierwszy kościół na Górze św. Anny wznosił powracający tędy z wojny książę hiszpański. Kiedy dotarł na szczyt Góry, woły stanęły w miejscu i nie chciały ruszyć dalej. Książę uznał to za znak od Boga i wybudował tu świątynię, w której postawił figurkę św. Anny. Swoją obecną gotycko-barokową wystrój, sanktuarium otrzymało w latach 1957–1962. 21 czerwca 1983 r., w czasie swojej drugiej pielgrzymki do Ojczyzny, bazylikę nawiedził Ojciec Święty Jan Paweł II.



Olszowa, ul. Hodowlana
GPS: 50.4536350N
18.2752767E

INFORMACJE:

Park Miniatur Sakralnych
w Olszowej
www.miniaturyolszowa.pl
parkminiatur@agrocentrum.net
Czynne od 1. kwietnia

Olszowa (0,3 km)

Strzelce Opolskie
(8,2 km)

Park miniatur sakralnych w Olszowej powstał na terenie pięknego ogrodu o powierzchni ok. 20 000 m kw., w którym znajduje się kilkanaście miniatur najbardziej znanych obiektów sakralnych na świecie. Wszystkie miniatury wykonane są w skali 1:25, a największa ma wysokość niespełna 6,5 metra. W 2015 roku Park otrzymał certyfikat „Najlepszy Produkt Turystyczny” Opolskiej Regionalnej Organizacji Turystycznej.

Drewniane kościoły Diecezji Opolskiej są szczególną charakterystyczną grupą zabytków na Śląsku Opolskim zachowaną po dzień dzisiejszy. Większość z nich powstała dzięki wiejskim cieślom w XVII i XVIII wieku, którzy pozyskiwali budulec z obfitych wówczas lasów. Kościoły drewniane nieprzerwanie pełnią funkcje religijne, odprawiane są w nich msze święte i nabożeństwa. Są zatem nie tylko obiektami muzealnymi, lecz także obiektami posiadającymi swoje wewnętrzne życie. Największe skupisko tej jakże uroczej architektury znajduje się na północny diecezji w miasteczkach i wioskach położonych wokół Kluczborka i Olesna. Rolniczy charakter tych terenów sprawił, że wiele z nich przetrwało w swoim pierwotnym, naturalnym otoczeniu.

Wykaz najbardziej znaczących zabytków drewnianych:

- | | |
|-----------------------|---|
| 1. Baborów | Kościół pw. św. Józefa |
| 2. Bąków | Kościół pw. Wniebowzięcia NMP |
| 3. Bierdzany | Kościół pw. św. Jadwigi Śląskiej |
| 4. Biskupice | Kościół pw. św. Jadwigi Śląskiej |
| 5. Dobrodzień | Kościół pw. św. Marii Magdaleny |
| 6. Dobrzeń Wielki | Kościół pw. św. Rocha |
| 7. Gościęcin | Kościół pw. św. Bryksego |
| 8. Jakubowice | Kościół pw. Najświętszego Serca Pana Jezusa |
| 9. Kolanowice | Kościół pw. św. Barbary (par. Osowiec – Węgry) |
| 10. Kozłowice | Kościół pw. Narodzenia św. Jana Chrzciciela |
| 11. Malnia | Kościół pw. św. Franciszka z Asyżu |
| 12. Ochodze | Kościół pw. św. Marcina |
| 13. Olesno | Kościół pw. św. Rocha (par. pw. św. Anny) |
| 14. Olesno | Kościół pw. św. Anny |
| 15. Opole – skansen | Kościół pw. św. Anny |
| 16. Radaszowy | Kościół pw. św. Jadwigi |
| 17. Radawie | Kościół pw. Podwyższenia Krzyża Świętego |
| 18. Radomierowice | Kościół pw. Wniebowzięcia NMP (par. Dąbrówka Dolna) |
| 19. Stare Olesno | Kościół pw. św. Marii Magdaleny |
| 20. Strzelce Opolskie | Kościół pw. św. Barbary |
| 21. Szczepanek | Kościół pw. Nawiedzenia NMP (par. Jemielnica) |
| 22. Tuły | Kościół pw. Łaskowicach pw. św. Wawrzyńca |
| 23. Wysoka /Olesna | Kościół pw. św. Mikołaja i św. Małgorzaty |

Bierdzany - Kościół pw. św. Jadwigi Śląskiej, „Bierdzańska Śmierć“



Diecezja opolska może poszczycić się kilkoma cennymi obiektami sakralnymi zaliczanymi do architektury ceglanej. Nizinne ułożenie terenu rozpościerającego się przy dwóch głównych rzekach, Odrze i Nysie, sprawiło, że niemal naturalnym budulcem architektury sakralnej tych ziem stała się wypalana z gliny cegła. Monumentalne kościoły wzniesione z cegły górują nad najważniejszymi miastami diecezji, Opolem, Nysą, Paczkowem, Głubczycami i Grodkowem, na stałe wpisując się w otaczający je krajobraz. Także niektóre mniejsze miejscowości posiadają sięgające średniowiecza kościoły ceglane, które nieprzerwanie od wielu wieków służą ludności tych ziem. Modny na przełomie XIX i XX wieku powrót do architektury średniowiecznej sprawił, że na terenie obecnej diecezji opolskiej zaczęto budować nowe kościoły odwzorowujące swoim charakterem świątynie gotyckie. Także tu, przy wznoszeniu obiektów neogotyckich, sięgnięto po cegłę jako po podstawowy budulec, a także jako środek estetyczny.

Architektura ceglana:

- | | |
|-----------------------|---|
| 1. Nysa | Bazylika św. Jakuba i św. Agnieszki |
| 2. Młodoszowice | Kościół pw. św. Marcina Biskupa (filia parafii Kolnica) |
| 3. Opole | Katedra pw. Podwyższenia Krzyża Świętego |
| 4. Opole | Kościół pw. Świętej Trójcy |
| 5. Stary Grodków | Kościół pw. Trójcy Świętej |
| 6. Stary Paczków | Kościół pw. Wszystkich Świętych |
| 7. Grodków | Kościół pw. św. Michała Archanioła |
| 8. Kałków | Kościół pw. Narodzenia NMP |
| 9. Paczków | Kościół pw. św. Jana Apostoła i Ewangelisty |
| 10. Głubczyce | Kościół pw. Narodzenia NMP |
| 11. Lipowa k/Grodkowa | Kościół pw. św. Marcina Biskupa |

Nysa - Bazylika pw. św. Jakuba i św. Agnieszki



Fresk jako istotny element estetyczny i dydaktyczny był domeną architektury nowożytnej. Renesans i Barok były nurtami artystycznymi, które do perfekcji opanowały tę także trudną technikę malarską. Wśród barokowych i neobarokowych świątyń diecezji opolskiej można wyliczyć kilkanaście z nich, które mogą poszczycić się freskami najwyższych europejskich lotów. Niewątpliwie należą do nich barokowe kościoły Nysy, Głogówka, Otmuchowa czy Opawicy. Freski niezwykłego uroku i klimatu można zobaczyć w drewnianych barokowych kościółkach Baborowa i Bierdzan. Połączenie sztuki malarskiej ze specyfiką architektury drewnianej stwarza niepowtarzalne doznania estetyczne. Także neobarokowe obiekty w Bogacicy i Jasionie prezentują wysokiego kunsztu malowidła, które choć do najstarszych nie należą, to jednak znakomicie oddają charakter barokowego wnętrza sakralnego.

Malowidła:

1. Nysa Kościół pw. św. Piotra i św. Pawła
2. Baborów Kościół pw. św. Józefa i św. Barbary
3. Bierdzany Kościół pw. św. Jadwigi Śląskiej
4. Głogówek Kościół pw. św. Bartłomieja
5. Góra św. Anny Bazylika pw. św. Anny
6. Jasiona Kościół pw. św. Marii Magdaleny
7. Opawice Kościół pw. Trójcy Świętej
8. Bogacica Kościół pw. Trójcy Świętej
9. Otmuchów Kościół pw. św. Mikołaja i św. Franciszka Ksawerego
10. Ligota Bialska Kościół pw. św. Stanisława Męczennika (Mehoffer)

Jemielnica, Kościół pw. Wniebowzięcia Najświętszej Maryi Panny



Zabytki w Czechach



Powiat Bruntál	30
1. Bruntál, Kościół pw. Wniebowzięcia Najświętszej Maryi Panny.....	30
2. Bruntál-Uhlířský vrch, Kościół pw. Najświętszej Maryi Panny Wspomożycielki Wiernych.....	30
3. Krnov (Karniów), Kościół pw. św. Marcina.....	31
4. Krnov-Cvířín (Karniów - Cwilin), Kościół pw. Matki Bożej Siedmiobolesnej w Karniowie na wzgórzu Cwilin.....	31
5. Krnov-Kostelec (Karniów - Kościelec), Kościół pw. św. Benedykta.....	32
6. Rýmařov, Kościół pw. Nawiedzenia Najświętszej Maryi Panny (Kaplica w Lipkách).....	32
7. Ruřín-Hrozová, Kościół pw. Świętego Michała Archanioła.....	33
8. Tvrđkov-Ruda, Barokowa Droga Krzyżowa i kościół pielgrzymkowy Matki Boskiej Śnieżnej.....	33
Powiat Frýdek-Místek	34
9. Frýdek-Místek, część Frýdek, Świątynia pw. Nawiedzenia Najświętszej Maryi Panny.....	34
10. Frýdek-Místek, część Frýdek, Kościół pw. św. Jana Chrzciciela.....	34
11. Frýdek-Místek, część Místek, Kościół pw. św. Jana i św. Pawła.....	35
12. Hukvaldy, Kościół pw. św. Maksymiliana.....	35
13. Praszywa (gmina Vyřní Lhoty), Kościół pw. św. Antoniego z Padwy.....	36
14. Sedliřtě, Kościół pw. Wszystkich Świętych.....	36
15. Trzyniec-Guty, Kościół pw. Bożego Ciała.....	37
Powiat Karwina	37
16. Bogumin – Stary Bogumin, Kościół pw. Narodzenia Najświętszej Maryi Panny.....	37
17. Czeski Cieszyn, Kościół pw. Najświętszego Serca Pana Jezusa.....	38
18. Karwina-Kopalnie, Kościół pw. św. Piotra z Alkantary.....	38
19. Karwina-Frysztat, Kościół pw. Podwyższenia Krzyża Świętego.....	39
20. Orłowa, Kościół pw. Narodzenia Najświętszej Maryi Panny w Orłowej.....	39
Powiat Nový Jičín	40
21. Bílovec, Kościół pw. św. Mikołaja.....	40
22. Frenřtát pod Radhořtěm, Kaplica św. Cyryla i św. Metodego na Radhoszczu.....	40
23. Fulnek, Kościół pw. Trójcy Przenajświętszej z byłym klasztorem augustynianów.....	41
24. Nový Jičín, Kościół pw. Wniebowzięcia Najświętszej Maryi Panny.....	41
25. Nový Jičín, Kaplica Matki Bożej Bolesnej – Kaplica hiszpańska.....	42
26. Příbor, Kościół pw. Narodzenia Najświętszej Maryi Panny.....	42
27. řtramberg-Tamovice, Kościół pw. św. Katarzyny.....	43
Powiat Opawa	43
28. Hlučín (Hulczyn), Kościół pw. św. Jana Chrzciciela.....	43
29. Ludgeřovice, Kościół pw. św. Mikołaja.....	44
30. Opawa, Kościół pw. św. Jadwigi.....	44
31. Opawa, Konkatedra pw. Wniebowzięcia Najświętszej Maryi Panny.....	45
32. Sudice, Kościół pw. św. Jana Chrzciciela.....	45

Powiat Ostrawa-miasto	46
33. Ostrawa-Morawska Ostrawa, Katedra Boskiego Zbawiciela.....	46
34. Ostrawa-Morawska Ostrawa, Kościół pw. św. Wacława.....	46
35. Ostrawa-Zábřeh, Kościół pw. Świętego Ducha.....	47
36. řenov, Kościół pw. Opatrzności Bożej.....	47
Powiat Jesionik	48
37. Bílá Voda, Kościół pw. Nawiedzenia Najświętszej Maryi Panny i byłe kolegium pijarów.....	48
38. Jesionik, Kościół pw. Wniebowzięcia Najświętszej Maryi Panny.....	48
39. Zlaté Hory, Kościół pw. Najświętszej Maryi Panny Wspomożycielki Wiernych „Maria Hilf“.....	49
40. řulová, Kościół pw. św. Józefa.....	49


**Bruntál, náměstí J. Žižky**


GPS: 49.9893647N
17.4662878E

INFORMACJE:


Parafia Rzymskokatolicka Bruntál
www.farnostbruntal.cz
rkf.bruntal@do.o.cz

Msze Św. w niedzielę: 9.00

 Bruntál, Dukelská
(0,35 km)

 Bruntál (0,85 km)


Budynek trójnawowy z XIII wieku z wieżą poligonalną na fasadzie zachodniej. We wnętrzu kościoła dominuje neogotycki ołtarz w warsztatu rodziny rzeźbiarzy Kutzerów, na którym znajduje się obraz pł. Zdjęcie z krzyża z 1668 roku, dzieło niemieckiego malarza O. Ongersa. Oprócz tego wystrój kościoła jest dziełem malarza jezuickiego Ignacego Raaba oraz wielu innych artystów regionalnych.


**Bruntál, ul. Pod Lipami**

GPS: 49.9727189N
17.4398675E

INFORMACJE:

Parafia Rzymskokatolicka Bruntál
www.farnostbruntal.cz
rkf.bruntal@do.o.cz

 Moravský Kočov, zast.
(0,8 km)

 Bruntál (4,7 km)

W barokowym kościele pielgrzymkowym z 2 poł. XVIII w. znajduje się, według legendy, obraz Madonny Pasawskiej (kopia dzieła L. Cranacha st.). Świątynia stoi na jednym z najmłodszych wulkanów w Republice Czeskiej. Niegdyś obok kościoła znajdowała się karczma z zachowaną do dziś studnią o głębokości 40 m. Płaskorzeźby poszczególnych stacji tutejszej Drogi Krzyżowej zostały wykonane z różnych rodzajów drewna z Niskiego Jesioniku.


Krnov, nám. Osvobození


GPS: 50.0905217N
17.7013906E

INFORMACJE:

Parafia Rzymskokatolicka Krnov
www.farnostkrnov.webnode.cz
rkf.krnov@do.o.cz

Msze Św. w niedzielę: 7.00, 10.00

 Autobusové stanoviště
(0,45 km)

 Krnov-Cvilín (0,9 km)



Zwiedzanie mieszkania „alarmisty miejskiego“ na wysokości 67 m n.p.m. oraz piękny widok na miasto Karniów oferuje kościół pw. św. Marcina. Kościół to pierwotnie budynek trójnawowy, który w XVI i XVIII w. uległ różnym zmianom. Autorem rzeźb jest J. Schubert. We wnętrzu znajdują się także kilka cennych nagrobków z XVI i XVII wieku. Niedawne badania archeologiczne wykazały związek kościoła z założeniem miasta Karniów.


**Krnov, ul. Výletní**


GPS: 50.0800042N
17.7214689E

INFORMACJE:

Parafia Rzymskokatolicka Krnov
www.kostelcvilin.cz
rkf.krnov@do.o.cz

Msze Św. w niedzielę: 10.00

 Krnov, Cvilín, točna
(0,05 km)

 Krnov-Cvilín (3,1 km)

Oczarowujące wzgórze z sanktuarium i wieżą widokową na jego szczycie, wznosi się nad całą okolicą Karniowa. Świątynia barokowa z dwoma wieżami jest obiektem licznych odwiedzin m.in. z powodu obrazu Matki Boskiej Siedmiobolesnej namalowanego przez malarza karniowskiego H. Tüubera. Wnętrze jest ozdobione dziełami wymienionych artystów morawskich i śląskich. Od stulecia sanktuarium jest celem licznych pielgrzymek lokalnych jak również zagranicznych.


Krnov-Kostelec, ul. Bruntálská

 GPS: 50.0852556N
 17.6717875E

INFORMACJE:

 Parafia Rzymskokatolicka Krnov
www.svaty-benedikt.cz
rkf.krnov@doo.cz

Msze Św. niedzielnie: 8.00


 Krnov, Kostelec,
 kulturní dům (0,05 km)

 Krnov, vlakové nádraží
 (1,4 km)

Obecny kościół powstał z przebudowy jednonawowego kościoła romańskiego. We wnętrzu znajdują się malowidła średniowieczne, które zostały odkryte podczas ostatniego remontu kościoła. Malowidła te można obejrzeć podczas zwiedzania kościoła z przewodnikiem. Pierwotny kościół powstał prawdopodobnie już około połowy XIII wieku. Od przebudowy kościoła w 1760 roku pierwotne prezbiterium, z zachowanymi malowidłami jest używane jako zakrystia.


Rýmařov, ul. U Kaple

 GPS: 49.9352625N
 17.2808575E

INFORMACJE:

 Parafia Rzymskokatolicka Rýmařov
www.muzeumrymarov.cz
rkf.rymarov@doo.cz

 Msze Św.: od maja do listopada
 (środa: 18.00)

 Rýmařov, Opavská
 Hedva (0,3 km)


Rýmařov (1 km)

Perła baroku północnych Moraw, która swoim znaczeniem przekracza granice regionu. Budynek powstał na początku XVIII w. według planów i pod nadzorem rýmařovskiego mistrza-budowniczego F. Hößlera. Tematem jego dzieł była ilustracja wersów modlitwy do Maryi pt. „Salve Regina”. Autorem unikatowych fresków jest ołomuniecki mistrz-malarz F. Naboth. Niedokończony dzieło dokończył J. K. Handke.


Hrozová

 GPS: 50.2103494N
 17.7186869E

INFORMACJE:

 Parafia Rzymskokatolicka
 Bohušov

rkf.bohusov@doo.cz
rkf.hrozova@doo.cz

Msze Św.: sobota 18.00


 Slezské Rudoltice
 (2,5 km)


Rusín, Hrozová (0,45 km)

W 2013 r. w kościele pw. Świętego Michała Archanioła archeolodzy odkryli freski o unikatowych rozmiarach. Czas powstania malowideł datuje się na koniec XIII w. W Europie środkowej występowanie fresków z tego okresu jest rzadkością. Hrozová znalazła się wśród pierwszej dziesiątki najbardziej znaczących późnoromańskich fresków odkrytych w RC. Miłym turystycznym wzbogaceniem dla odwiedzających Cypel Osobtoski (Osoblažský výběžek) będzie zwiedzanie zamku w Slezkich Rudolticach.


Tvrdkov-Ruda (u Rýmařova)

 GPS: 49.8638950N
 17.1864778E

INFORMACJE:

 Parafia Rzymskokatolicka
 Ruda u Rýmařova

www.rymarovskafarnost.wz.cz
rkf.rymarov@doo.cz

Msze Św. w niedzielę: 13.00



 Tvrdkov, Ruda, rest.
 (0,15 km)

Kościół został zbudowany w 1756 r. na zamówienie wójta z Uničova, J. Greschenbergera, jako dziękczynienie za ocalenie życia. Wójt ten był także fundatorem unikatowej Drogi Krzyżowej z piaskowca z 1760 roku, która została zbudowana na Pagórku Krzyżowym. Widok na Obniżenie Górnomorawskie zachwyci każdego, kto uda się w to miejsce. Ołtarz kościoła pielgrzymkowego zdobi obraz Matki Boskiej.

Frýdek, Mariánské náměstí
GPS: 49.6897942N
18.3467828E

INFORMACJE:
Parafia Rzymskokatolicka Frýdek
www.farnostfrýdek.cz
rkf.frydek@doo.cz
Msze Św. niedzielne: tylko
w okresie letnim 8.00, 10.00,
18.00

 Frýdek-Místek, Frýdek,
Revoluční (0,4 km)

 Frýdek-Místek (2 km)



Liczne cuda związane z kamienną figurą Panny Maryi Frydeckiej oraz wzrost ilości pielgrzymów były powodem do zbudowania monumentalnej świątyni barokowej pw. Nawiedzenia Najświętszej Maryi Panny. Kamień węgielny pod świątynię został położony w 1740 roku a 19 lat później dokonano jej konsekracji. W krypcie pochowano duchownych, a także pielgrzymów, którzy utonęli podczas pielgrzymki do Frydku. Dnia 30 sierpnia 1999 r. Jan Paweł II podniósł świątynię pielgrzymkową do rangi Bazyliki mniejszej.

Frýdek-Místek, ul. Čs. armády
GPS: 49.6728319N
18.3396533E

INFORMACJE:
Parafia Rzymskokatolicka Místek
www.farnostmístek.cz
rkf.místek@doo.cz
Msze Św. niedzielne: 8.00, 10.00,
18.00

 Místek, Ostravská
(0,25 km)

 Frýdek-Místek (2,3 km)




Kościół został zbudowany w latach 1763-1767. Od 1775 roku jest otoczony kompleksem z 14 stacjami Drogi Krzyżowej. Wystrój kościoła jest dziełem licznych znaczących artystów: Felixa Ivo Leicherta, Jana Nepomuka Steinera czy też rzeźbiarzy Václava Böhma i J. M. Scherhaufa. Od 1771 r. w kaplicy bocznej są wystawione relikwie św. Innocentego, patrona miasta Místek.

Frýdek-Místek, část Frýdek
GPS: 49.6864122N
18.3488633E

INFORMACJE:
Parafia Rzymskokatolicka Frýdek
www.farnostfrýdek.cz
rkf.frydek@doo.cz
Msze Św. niedzielne: tylko
w okresie zimowym 7.30, 9.00,
10.30, 18.00

 Frýdek-Místek, Frýdek,
Revoluční (0,2 km)


 Frýdek-Místek (2 km)



Pierwsze wzmianki pisemne o kościele parafialnym pochodzą z XV wieku. W latach 1606-1650 wybudowano najstarszą część potężnej wieży z kamienia. Kościół był często niszczony przez pożary, największe w latach 1688, 1702 oraz 1848. Obecna postać obiektu jest dziełem licznych przeróbek z XVIII i XIX w. Od 2015 roku w tutejszym kościele znajdują się relikwie męczennika D. M. Trčki.

**Hukvaldy, przy wejściu
do parku Hukvaldy**
GPS: 49.6231578N
18.2226264E

INFORMACJE:
Parafia Rzymskokatolicka
Hukvaldy
www.farnostihukvaldy.cz
rkf.hukvaldy@doo.cz
Msze Św. niedzielne: 9.30

 Hukvaldy, hotel
(0,2 km)



Kościół zbudowano w 1759 roku. Ponieważ Hukvaldy przez wiele lat pełnił funkcję letniej siedziby arcybiskupów ołomunieckich, kościół pw. św. Maksymiliana cieszył się ich stałą przychylnością. Do 1910 roku pełnił funkcję kaplicy zamkowej. Na organach w tutejszym kościele grywał znany miejscowy rodak, Leoš Janáček. Niedaleko stąd jest widoczne wejście do jednego z najstarszych ogrodzeń w RC, gdzie można zwiedzić ruiny zamku oraz pomnik Lisiczki Chytruski (Liška Bystrouška).

**Hora Prašivá**
 GPS: 49.6367103N
 18.4826031E
INFORMACJE:
 Parafia Rzymskokatolicka Dobrá
www.farnostdobra.cz
rkf.dobra@doo.cz

 Msze Św. niedzielne: tylko
 w lipcu i sierpniu godz. 10.30

 Vyšní Lhoty, rest.
 Harenda, (2,4 km)
 po czerwonym
 szlaku


Dobratice (5,3 km) po czerwonym szlaku

Drewniany kościół pielgrzymkowy na szczycie beskidzkim pn. Mała Praszywa został wybudowany około 1640 r. jako wyraz wdzięczności hrabiego Jerzego von Oppersdorfa za uratowanie życia. Hrabia przeżył bowiem spotkanie z szalejącym postrzelonym jeleniem. Kościół należy do ulubionych miejsc pielgrzymkowych. Na początku letnich wakacji odbywa się tutaj tradycyjne całonocne spotkanie dzieci z biskupem diecezjalnym.


Třinec-Guty (kościółek
 w odległości 1,5 km od gminy)
 GPS: 49.6627550N
 18.5994550E
INFORMACJE:
 Parafia Rzymskokatolicka
 Stržitež u Českého Těšína
www.farnost-stritez.cz
rkf.stritezuceskeholesina@doo.cz
 Msze Św. niedzielne: 11.00


Třinec, Guty, konečná (1,5 km)



Stržitež (5,5 km)

Kościół został zbudowany w 2. poł. XVI wieku i aż do 1654 roku należał do luteranów. Szerokość belek z potwionej jody, z których jest kościół zbudowany, wynosi miejscami ponad pół metra. Wnętrze kościoła wyznacza się licznymi zabytkami renesansowymi i barokowymi. Do najbardziej znaczących należy pierwotny renesansowy ołtarz i zdobiony chór z pierwszej połowy XVII wieku.

**Sedlišťe, Obecni úřad**
 GPS: 49.7184369N
 18.3675669E
INFORMACJE:
 Parafia Rzymskokatolicka Sedlišťe
www.sedliste.farnost.cz
rkf.sedliste@doo.cz
knihovna@obecsedliste.cz

Msze Św. niedzielne: 8.00



Sedlišťe, pošta (0,1 km)



Frýdek-Místek (5,7 km)

Drewniany kościół pw. Wszystkich Świętych jest często odwiedzany ze względu na ilość zachowanych elementów architektonicznych z czasów jego powstania. W 1638 roku pierwotny budynek zastąpiono nowym, zrębowym, a w 1862 roku dodano jeszcze wieżę. We wnętrzu znajduje się płaski sufit z malowidłami z XIX wieku oraz fragmentami unikatowego malowidła ściennego z XVII wieku.

**Stary Bohumín, náměstí Svobody**
 GPS: 49.9204103N
 18.3301756E
INFORMACJE:
 Parafia Rzymskokatolicka
 Bohumín – Stary Bohumín
<http://tkf-stbohumin.webnode.cz/>
rkf.starybohumin@doo.cz
 Msze Św. niedzielne: 7.30

 Stary Bohumín,
 nemocnice (0,8 km)


Bohumín (4,1 km)

Pierwsza drewniana kaplica istniała tutaj prawdopodobnie już na przełomie XII i XIII wieku. Obecna postać kościoła zyskał podczas remontu w latach 1910-1911. Dnia 7 października 2004 biskup František Václav Lobkowicz ukoronował cudowny obraz Matki Boskiej Różańcowej – Starobogumińskiej koronkami, które kilka miesięcy wcześniej pobógostawił papież Jan Paweł II. W ten sposób Stary Bohumín ponownie odzyskał statut ludowego miejsca pielgrzymkowego.

Kościół pw. Najświętszego Serca Pana Jezusa

Český Těšín,
ul. Masarykovy sady
GPS: 49.7493161N
18.6214669E


INFORMACJE:

Parafia Rzymskokatolicka
Český Těšín

www.farnost-tesin.cz
rkf.ceskytesin@dox.cz

Msze Św. niedzielne: 7.30, 9.00,
10.30, 17.30

 Český Těšín, Hlavní
třída (0,5 km)

 Český Těšín (0,65 km)

Pielgrzymki: sierpień, wrzesień



Kościół zbudowali jezuita na lewobrzeżnej części Cieszyna w latach 1893-1894 według projektu wiedeńskiego architekta L. Zatzki. W 1920 roku stał się kościołem parafialnym

nowo powstałego miasta Czeski Cieszyn. W latach 1947-1977 przy kościele miała siedzibę Administratura Apostolska dla czechosłowackiej części Archidiecezji Wrocławskiej (dziś Dom Rekolekcyjny). W kościele znajdują się relikwie cieszyńskiego rodaka św. M. Grodzieckiego.

Kościół pw. Podwyższenia Krzyża Świętego



Karwiná-Fryštát, ul. Pivovarská

GPS: 49.8534981N
18.5399619E

INFORMACJE:

Parafia Rzymskokatolicka Karwina

www.farnost-karvina.cz/
rkf.karvina@dox.cz

Msze Św. niedzielne: 6.30, 8.00,
9.30, 11.00, 18.45

 U železniční stanice
(0,55 km)

 Hlavní nádraží (1,2 km)

Kościół pw. Podwyższenia Krzyża Świętego to jeden z gotyckich budynków o największej wartości artystycznej w regionie. W 1611 roku do kościoła dobudowano tzw. Kaplicę Morawską. Warto zwrócić uwagę przede wszystkim na cudowny obraz Matki Boskiej Fryszackiej z 1694 roku. Na ścianach bocznej gotyckiej kaplicy św. Mikołaja niedawno odkryto i odrestaurowano średniowieczne malowidła ścienne z połowy XV wieku. Osoby zainteresowane mogą kilka razy w roku wziąć udział w zwiedzaniu kościoła i zamku w towarzystwie przewodnika.

Kościół pw. św. Piotra z Alkantary



Karviná-Doly, zjazd z drogi nr. 59 w prawo, kierunek Peřivald - Karvina
GPS: 49.8344969N
18.4894339E

INFORMACJE:

Parafia Rzymskokatolicka
Karviná-Doly

www.farnostdoly.cz
rkf.karvina-doly@dox.cz

Msze Św. niedzielne: 9.30

 Karviná, Doly-Gabriela
(0,15 km)

Kościół został zbudowany przez hrabiego F. W. Larischa z Lhoty w latach 1736-1737. Wydobycie węgla spowodowało obniżenie obiektu o 37 m oraz znaczne odchylenie od pierwotnej osi. Uratowany kościół barokowy, który szczyt się przydomkiem „Czeska Pisa”, to jeden z ostatnich relikwów pierwotnej Karwinny. Zwiedzanie ma miejsce w okresie od świąt Wielkiej Nocy do Uroczystości Wszystkich Świętych.

Kościół pw. Narodzenia Najświętszej Maryi Panny w Orłowej

Orlová, ul. Lidická

GPS: 49.8461922N
18.4300236E

INFORMACJE:

Parafia Rzymskokatolicka
Orlová

www.farnost-orlova.cz
rkf.orlova@dox.cz

Msze Św. niedzielne: 9.00, 10.00

 Orlová, Město, nám.
(0,2 km)



Kościół ten, to nie tylko najstarsze miejsce pielgrzymkowe na Zaolziu, ale również miejsce związane z początkami chrześcijaństwa w tej części Śląska. Od średniowiecza aż do połowy XX wieku kościół był pod jurysdykcją oo. benedyktynów. Z pierwotnej gotyckiej świątyni z połowy XV w. zachowało się tylko prezbiterium z otoczonym czcią gotyckim ołtarzem kasetowym, który jak głosi legenda został ofiarowany przez św. Jadwigę.

**Bílovec, Slezské náměstí**

GPS: 49.7577728N
18.0168633E

INFORMACJE:


Parafia Rzymskokatolicka
Bílovec
www.bilovec.dekanat.cz
rkf.bilovec@doo.cz

Msze Św. niedzielne: 9,00

 Bílovec (0,9 km)

 Bílovec (0,9 km)

Trójnawowy budynek kościoła z pierwotną nawą gotycką i prezbiterium pochodzi z okresu około 1400 roku. Wieżę kościoła wybudował w latach 1614-1615 mistrz murarki Hans Peter. W kolumnowym retabulum ołtarza głównego znajduje się obraz patrona kościoła św. Mikołaja, pochodzący z 1777 roku. Obraz ten jest dziełem malarza i rodaka z Bílovca, F. I. Leichera. Znaczącą częścią wnętrza jest drewniana gotycka figura Chrystusa na krzyżu, pochodząca z XIV wieku.

**Fulnek, náměstí Komenského**

GPS: 49.7118192N
17.9041086E

INFORMACJE:

Parafia Rzymskokatolicka Fulnek
www.farnostfulnek.cz
rkf.fulnek@doo.cz

Msze Św. niedzielne: 9,00

 Fulnek náměstí (0,2 km)

 Fulnek (1,5 km)


Kościół barokowy z nawiązującymi piętrowymi budynkami konwentu powstał dzięki działalności zakonu Kanoników regularnych św. Augustyna. Kościół konwentualny i parafialny zbudował w latach 1748-1760 fulnecki budowniczy Mi. Thalherr. Sufit zdobi monumentalny fresk J. I. Sadlera, który przypomina o wezwaniu kościoła. Ogólną moc duchową kościoła wzmacnia obraz Matki Boskiej Fulneckiej.


**Hora Radhošť**

GPS: 49.4919069N
18.2226894E

INFORMACJE:

Parafia Rzymskokatolicka
Frenštát pod Radhoštěm
www.radhost-kaple.estranky.cz
rkf.frenstatpodradhostem@doo.cz

 Trojanovice, rest. Ráztočka (5 km) – po zielonym szlaku (kolejka liniowa na Pustevny)

 Rožnov pod Radhoštěm (9,5 km) – po czerwonym szlaku

Pierwotnie kaplica zbudowana w 1898 roku w stylu romańsko-bizantyjskim została w latach 1924-1926 przebudowana. Do znaczących części wnętrza należą okna witrażowe ze scenami z życia św. Cyryla i św. Metodego. Nad wystrój wnętrza kościoła pracował także malarz S. Lieb-scher, który również miał udział w pracach nad wystrojem teatru narodowego w Pradze. W dniu 5 lipca rozpoczyna się na Radhoszczu sezon pielgrzymkowy.


Nový Jičín, ul. Žerotínova

GPS: 49.5947994N
18.0124581E

INFORMACJE:

Parafia Rzymskokatolicka
Nový Jičín
www.fnj.cz
rkf.novyjicin@doo.cz
Msze Św. niedzielne: 7,30, 10,00

 Nový Jičín, Sokolovská (0,2 km)

 Nový Jičín, město (1 km)

Kościół parafialny i dekanalny to barokowy, trójnawowy budynek wzniesiony w latach 1729-1734 w miejscu starszego średniowiecznego budynku, przy czym pierwsze wzmianki o istnieniu świątyni gotyckiej pochodzą z 1366 roku. Z poprzedniego budynku zachowała się tylko wieża sytuowana na fasadzie zachodniej kościoła. Wnętrze kościoła zdobi ołtarz główny z okresu przed 1739 rokiem. Obraz ołtarzowy Wniebowzięcia Najświętszej Maryi Panny namalował F. I. Herbert.






Nový Jičín, ul. K Nemocnic
GPS: 49.5881289N
18.0073503E

INFORMACJE:

Parafia Rzymskokatolicka
Nový Jičín
www.fnj.cz
rkf.novyjicin@doo.cz
Msze Św. niedzielne: 18.30

 Nový Jičín, nemocnice (0,2 km)

 Nový Jičín, město (1,7 km)


Kaplica została wybudowana w latach 1724-1727 w miejscu grobu hiszpańskich członków armii cesarskiej, którzy zostali zabici podczas napadu na miasto przez margrabiego karniowskiego Jana Jiřígo w 1621 roku. Wyposażenie liturgiczne ma charakter głównie neogotycki i neobarokowy. Są to przede wszystkim: zbiór obrazów Drogi Krzyżowej autorstwa A. Bergera oraz obrazy czterech ewangelistów autorstwa malarza z Oder, A. Heinza.




Štramberk, ul. Novojičínská
GPS: 49.5943719N
18.0961556E

INFORMACJE:

Parafia Rzymskokatolicka
Štramberk
www.svata-katerina.cz
rkf.stramberk@doo.cz

 Štramberk, Kateřina (0,23 km)


 Štramberk (4 km)

Kościół to późnogotycki budynek z przełomu XIV i XV wieku. Badania próbek drewna z różnych miejsc kościoła pokazały, że konstrukcja dachu nad prezbiterium i częścią nawy powstała w latach 1440-1441. Chodzi więc o najstarszą stojącą konstrukcję dachową w Województwie Morawskośląskim. Kościółek znajduje się niedaleko miasta Štramberk, które wyznacza się zabytkowym zamkiem Štramberk.

Příbor, ul. Politických vězňů
GPS: 49.6394650N
18.1453950E

INFORMACJE:

Parafia Rzymskokatolicka Příbor
www.farnostpribor.cz
rkf.pribor@doo.cz
Msze Św. niedzielne: 9.30

 Příbor, U pošty (0,5 km)

 Příbor (0,5 km)




Późnogotycki, trójnawowy kościół stoi na starym cmentarzu otoczonym murem kamiennym. Nad całym budynkiem dominuje wieża czworoboczna, której narożniki wzmocniono kamiennym zbrojeniem, a mur przebit jest kluczowymi ambrazurami. We wnętrzu kościoła zachował się zbiór rokokowego wyposażenia (ławki chórowe, ławki kościelne, ambona, ołtarze). Niedaleko kościoła znajduje się rodzinny dom twórcy psychoanalizy, Zygmunta Freuda.




Hlučín, ul. Zámecká
GPS: 49.8958989N
18.1860031E

INFORMACJE:

Parafia Rzymskokatolicka Hlučín
www.farnosthluclin.cz
rkf.hluclin@doo.cz
Msze Św. niedzielne: 7.15, 8.30, 10.00, 17.00 – czas zimowy, 18.00
czas letni

 Autobusové nádraží (0,3 km)

 Hlučín (1,2 km)

Kościół pw. św. Jana Chrzciela to późnogotycki, jednonawowy budynek z trójściennym prezbiterium i czworoboczną wieżą. We wnętrzu wyróżnia się monumentalny ołtarz główny z drugiej połowy XVII wieku. Wystrój kościoła jest dziełem m.in. hulczyńskich artystów J. Bochenka i J. Jandy. Bezpośrednio przy kościele znajduje się Muzeum Kraju Hulczyńskiego, w którym można zapoznać się z tradycjami ludowymi tutejszego regionu.

**Ludgeřovice, ul. Markvartovická**

GPS: 49.8910028N
18.2390186E

INFORMACJE:

Parafia Rzymskokatolicka
Ludgeřovice

www.farnostludgerovice.cz

rkf.ludgerovice@doo.cz

Msze św. niedziele: 6.00, 8.00,
10.00

 Ludgeřovice, kostel
(0,15 km)

Monumentalny nowogotycki ceglany kościół został wybudowany w latach 1906-1907. Wybudowanie podstawowej części świątyni zajęło 17 miesięcy. Ciekawostką budowy było wykorzystanie ręcznych robót we wszystkim, włącznie z produkcją zaprawy murarskiej i betonu. Autorem projektu oraz budowniczym był Josef Holuscha z Dolnego Benešowa. W 1909 roku umieszczono we wnętrzu kościoła ołtarz główny św. Mikołaja.

Opawa, Horní náměstí

GPS: 49.93877N
17.90062E

INFORMACJE:

Parafia Rzymskokatolicka
Panny Marie Opawa

www.farnostopawa.cz

rkf.opavapmaria@doo.cz

Msze św. niedziele: 7.00, 8.30,
10.00

 Opawa, Divadlo
(0,1 km)

 Opawa-východ (1 km),
przeziadka na trolejbus

Trójnawowy kościół pw. Wniebowzięcia Najświętszej Maryi Panny z dwoma wieżami wybudowany w XIV w. w stylu gotyckim uważa się za największy budynek śląskiego gotyku ceglanoego w RC. Południowa wieża ma 102 m wysokości – jest więc najwyższą wieżą na Śląsku. W 1995 roku kościół został uznany za narodowy skarb kultury. Od 1996 roku pełni funkcję konkatedry, a więc drugiego kościoła biskupiego biskupa ostrawsko opawskiego. Początki świątyni są związane z Zakonem Krzyżackim.

**Opawa, náměstí Svaté Hedviky**

GPS: 49.9414556N
17.8922942E

INFORMACJE:

Parafia Rzymskokatolicka
Opawa-Panny Marie

www.farnostopawa.cz

rkf.opavamarie@doo.cz

Wieża widokowa

 Opawa SME (0,2 km)

 Opawa-západ
(0,55 km)



Autorem projektu kościoła był architekt L. Bauer. W roku 1916 podczas planowania budowy kościoła było już wiadome, że kościół będzie również pomnikiem ofiar trwającej wówczas I wojny światowej. W czasie II wojny światowej kościół służył jako magazyn i punkt obserwacyjny Luftwaffe. Podczas bitew w 1945 roku zestrzelono krzyż z wieży kościoła. Budowę kościoła zakończono w 1993 roku. Po ponad 60 latach od położenia kamienia węgielnego pod świątynię została ona konsekrowana.

Sudice, ul. Kostelní

GPS: 50.0336342N
18.0674850E


INFORMACJE:

Parafia Rzymskokatolicka
Sudice

farnost-sudice.webnode.cz

rkf.sudice@doo.cz

Msze św. niedziele: 8.30

 Sudice, náměstí
(0,3 km)


Świątynia sudicka została wybudowana jako pseudogotycka orientowana trójnawowa bazylika. Budowę rozpoczęto w 1904 roku. Kierował nią architekt kościołów na Śląsku, Josef Seyfried z Kravař. Kościół pw. św. Jana Chrzciciela jest pomniejszoną kopią, z drobnymi zmianami, katedry w Kolonii. Świątynia ta jest chlubą całej okolicy. Na terenie kościoła znajduje się także plebania, mur ogrodzeniowy z bramą, grobowiec oraz zabudowania gospodarskie.



Ostrava-Moravská Ostrava,
nám. Msgre. Šrámka
GPS: 49.8360219N
18.2887119E

INFORMACJE:

Parafia Rzymskokatolicka
Ostrava-Moravská Ostrava
www.farnostostrava.cz
rkf.moravskaostrava@doz.cz
Msze Św. niedzielne: 7.30, 9.30,
19.00

 ÚAN Ostrava (1,5 km)
przesiadka na tramwaj

 Nádražní (0,2 km)

 Ostrava-Stodolní
(0,7 km)

Pierwotnie kościół parafialny został zbudowany w latach 1883-1889 według projektu architekta G. Meretty. Kościół został zbudowany na wzór rzymskiej bazyliki Santa Maria Maggiore. Katedrą został wraz z założeniem diecezji ostrawsko-opawskiej w dniu 30. 05. 1996 roku. Kościół może pomieścić nawet 4000 osób, co z niego czyni drugi największy kościół na Morawach. Po generalnym remoncie katedry w latach 2014-2015 w ołtarzu bocznym złożono relikwie św. Jana Pawła II.




Ostrava-Zábřeh, ul. Kottářova
GPS: 49.7893911N
18.2255100E

INFORMACJE:

Parafia Rzymskokatolicka
Ostrava-Zábřeh
www.farnostoz.cz
rkf.ostravazabreh@doz.cz
Msze Św. niedzielne: 8.30, 10.30

 ÚAN Ostrava (7,5 km)
przesiadka na tramwaj

 Kino Luna (0,15 km)

 Ostrava-Svinov
(8,5 km)

Najnowszy spośród kościołów ostrawskich został wybudowany według projektu architekta M. Štěpána w latach 2004-2007. Świątynia została zaprojektowana jako eliptyczna skorupa będąca miejscem przejścia od zewnętrznego świata materialnego do wewnętrznego świata duchowego. Kościół jest zdobiony licznymi dziełami sztuki współczesnych artystów, J. Špaňhela, O. Olivy, V. Ptáskza, D. Balabána oraz M. Chloupa.



Ostrava-Moravská Ostrava,
ul. Kostelní
GPS: 49.8358206N
18.2950119E

INFORMACJE:


Parafia Rzymskokatolicka
Ostrava-Moravská Ostrava
www.farnostostrava.cz
rkf.moravskaostrava@doz.cz
Msze Święte: sobota 7,30

 ÚAN Ostrava (1,5 km)
– přestup na tramwaj

 Nádražní (0,4 km)

 Ostrava-Stodolní
(1,5 km)

Świątynia zwybudowana w pierwszych kilkudziesięciu latach XIV w. na fundamentach starszego kościoła z połowy XIII wieku. Wyraźna rozbudowa kościoła miała miejsce za czasów biskupa ołmunieckiego Karla II z Lichtensztajnu – Castelkorna, kiedy to na południowej stronie wybudowano trójnawową, trójaprysdową kaplicę barokową poświęconą Matce Boskiej z Góry Karmel. Bezpośrednio przy kościele znajduje się siedziba Kurii Ostrawsko-Opawskiej.



Šenov, ul. Kostelní
GPS: 49.7841861N
18.3702489E


INFORMACJE:

Parafia Rzymskokatolicka
Šenov u Ostravy
www.senov.krestane.net
rkf.senovuostavy@doz.cz
Msze Św. niedzielne: 7.00, 10.30

 Šenov, náměstí
(0,6 km)

 Šenov (2,7 km)

Świątynia z 2 poł. XVIII w. jest często określana mianem „Barokowej perły Śląska”. We wnętrzu kościoła warto zwrócić uwagę na zbiór zabytków grobowych rodziny Skrbenskich z Hříšfa. Autorstwo projektu kościoła, który został konsekrowany w sierpniu 1772 r., jest przypisywane J. Pankowi. Wystrój kościoła jest dziełem J. Schuberta, J. Jablonskiego czy też F. A. Šebestego (Sebastini). W sąsiedztwie kościoła znajduje się Muzeum Šenowa.



Kościół pw. Nawiedzenia Najświętszej Maryi Panny i byte kolegium pijarów

Bílá voda, centrum

GPS: 50.4419239N
16.9198372E


INFORMACJE:

Parafia Rzymskokatolicka
Bílá Voda

www.ruzenec.cz

rkf.bilavoda@dox.cz

Msze Św. niedziele: 11.00

 Bílá Voda, restaurace
(0,1 km)

Kościół został wybudowany w latach 1755-1767. Do najciekawszych elementów wnętrza świątyni należy iluzoryczne przedłużenie ołtarza głównego z czczoną rzeźbą Madonny z Dzieciątkiem z początku XVI wieku. Przyległe byte kolegium i seminarium pijarów zostało wybudowane na początku XVIII w. według projektu G. P. Tencallego. W czasach komunizmu Bílá Voda była miejscem internowania sióstr zakonnych. Warto również odwiedzić tutejszy cmentarz, na którym znajdują się groby setek sióstr, a który jest od 2000 roku zabytkiem kultury.



Kościół pw. Najświętszej Maryi Panny Wspomożycielki Wiernych „Maria Hilf“

**Zlaté Hory, ul. Kostelní**

GPS: 50.2261008N
17.3959881E

INFORMACJE:

Administracja duszpasterska
sanktuarium Najświętszej Maryi
Panny

mariahilf@dox.cz

<https://mariahilf.eu/cs/>

Msze Św. niedziele: 10.30,
15.00

 Zlaté Hory, pouťní
kostel (1,6 km)

Podczas wojny trzydziestoletniej ukryła się w tym miejscu uciekająca przed żołnierzami Anna Tannheiser, która porodziła syna Marcina. Jego córka, w geście dziękczynienia za ten cud, powiesiła tu obraz Bogarodzicy (w 1718 r.). W połowie XIX w. zbudowano tu kościół pielgrzymkowy, który został zniszczony podczas komunizmu. Dzięki olbrzymiemu wysiłkowi grupy wiernych udało się odbudować to miejsce pielgrzymkowe i 23 września 1995 r. konsekrowano kościół.

Kościół pw. Wniebowzięcia Najświętszej Maryi Panny

**Jesionik, ul. Kostelní**


GPS: 50.2299781N
17.2061978E


INFORMACJE:

Parafia Rzymskokatolicka Jesionik
www.farnost-jesionik.cz

rkf.jesionik@dox.cz

Msze Św. niedziele: 10.30

 Autobusové nádraží
(0,7 km)

 Jesionik (1,1 km)

To trójnawowy neorenesansowy budynek z końca XIX w. z odsadzonym prezbiterium. Wystrój kościoła jest dziełem braci Rafaela i Rajmunda Kutzerów. Do nowego kościoła przeniesiono część wyposażenia pierwotnego kościoła, na przykład dwa barokowe ołtarze boczne zdobione figurami K. Kellera, czy też obrazy E. F. Herberta. Zachowała się także monumentalna monstrancja z 1610 roku.

Kościół pw. św. Józefa

**Žulová, Mariánské náměstí**

GPS: 50.310028N
17.1007086E

INFORMACJE:

Parafia Rzymskokatolicka
Žulová, Vápenná 104

[www.farnost-vapenna.cz/
index.htm](http://www.farnost-vapenna.cz/index.htm)

rkf.zulova@dox.cz

Msze Św. niedziele: 10.00

 Žulová, autobusové
stanoviště (0,35 km)

 Žulová (0,4 km)

Elementem dominującym kościoła pw. św. Józefa jest walcowata kamienna wieża typu stożp; w dolnej części jej średnica wynosi 11 metrów, grubość ścian dochodzi aż do 4 metrów. Wieża była prawdopodobnie częścią pierwotnej postaci zamku Frýdberg z początku XIV wieku. Dobudowana nawa kościoła jest nietypowo skierowana na północ. Wnętrze kościoła zostało częściowo odnowione w latach 1963-1964, przez malarza Petr Klíč z Bernatic.

Obszarem najbogatszym w te obiekty jest Podbeskidzie i Śląsk Cieszyński. Ze względu na gęste zalesienia, w latach 30 - tych XX wieku. Śląsk Cieszyński był obszarem, na którym dominowała drewniana architektura kościołów. Kościoły budowano za pomocą takiej samej techniki zrębowej, jak domy mieszkalne, a więc z podstawowym wieńcem z drewna dębowego, który był czasami umieszczony na kamiennej podbudówce. Większość drewnianych kościołów w regionie należy do tzw. typu zachodniostowiańskiego. Znajdują się tutaj również kościoły typu karpackiego (w Kunčicach pod Ondřejníkiem) oraz kościoły typu norweskiego (w Bílej).

Wykaz najbardziej znaczących zabytków drewnianych:

- | | |
|------------------------------------|--|
| 1. Albrechtice u Českého Těšína | Kościół pw. św. Piotra i św. Pawła |
| 2. Bílá | Kościół pw. św. Fryderyka |
| 3. Bystřice (u Třince) | Kościół pw. Podwyższenia Krzyża Świętego |
| 4. Dolní Marklovice | Kościół pw. Wniebowstąpienia Pańskiego |
| 5. Řepiště | Kościół pw. św. Michała Archanioła |
| 6. Sedliště | Kościół pw. Wszystkich Świętych |
| 7. Gruň | Kościół pw. Najświętszej Maryi Panny Wspomożycielki Wiernych |
| 8. Frýdek-Místek – Lískovec, Hájek | Kaplica św. Krzyża Świętego |
| 9. Hněvošice | Kościół pw. św. Piotra i św. Pawła |
| 10. Hodslavice | Kościół pw. św. Andrzeja |
| 11. Hřčava | Kościół pw. św. Cyryla i św. Metodego |
| 12. Karlova Studánka | Kaplica pw. św. Huberta |
| 13. Kunčice pod Ondřejníkem | Kościół pw. św. Prokopa i św. Barbary |
| 14. Nýdek | Kościół pw. św. Mikołaja |
| 15. Ostrava-Hrabová | Kościół pw. św. Katarzyny |
| 16. Světlá Hora-Podlesí | Kaplica pw. św. Józefa robotnika |
| 17. Prašivá | Kościół pw. św. Antoniego z Padwy |
| 18. Radhošť | Kościół pw. św. Cyryla i św. Metodego |
| 19. Rybí | Kościół pw. Odnalezienia Krzyża Świętego |
| 20. Štramberk-Tamovice | Kościół pw. św. Katarzyny |
| 21. Třinec-Guty | Kościół pw. Bożego Ciała |
| 22. Vrbno pod Pradědem – Vidly | Kaplica pw. św. Jadwigi |

Ostrava – Hrabová, Kościół pw. św. Katarzyny



Śląska architektura ceglana to styl, który w Czechach nie jest zbyt często spotykany. Nawiązuje on do tradycji budynków z cegły palonej lub surowej, śląskiej, tzw. „backstein gotyku”, którego powstanie jest datowane na początek XIII wieku. Ze względu na różnorodność historyczną, geograficzną i pokoleniową śląską, architektura drewniana ulegała licznym wpływom – najbardziej wyraźne były wpływy niemieckie. Na obszarze od Opawy, przez Ostrawę aż do Czeskiego Cieszyzna możemy spotkać budowle skardalne zakorzenione w tej architekturze. Podobny styl budowli można napotkać w Niemczech oraz w Polsce na obszarze Śląska. Do najbardziej znanych śląskich budowniczych należy: Ludwig Schneider, Josef Holuscha oraz Josef Seyfried.

Wykaz kościołów i kaplic śląskiej architektury ceglanej:

- | | |
|-----------------------|---|
| 1. Bohumín | Kościół pw. Najświętszego Serca Jezusowego |
| 2. Dolní Benešov | Kaplica pw. Krzyża Świętego |
| 3. Chuchelná | Kaplica pw. Krzyża Świętego |
| 4. Koberice | Kościół pw. Wniebowzięcia Najświętszej Maryi Panny |
| 5. Kravaře | Kościół pw. św. Bartłomieja |
| 6. Liptaň | Kościół pw. Wniebowzięcia Najświętszej Maryi Panny |
| 7. Ludčeřovice | Kościół pw. św. Mikołaja |
| 8. Opava | Konkatedra pw. Wniebowzięcia Najświętszej Maryi Panny |
| 9. Opava-Kateřinky | Kaplica pw. Krzyża Świętego – Kaplica Szwedzka |
| 10. Ostrava-Hrušov | Kościół pw. św. Franciszka i św. Wiktora |
| 11. Ostrava-Vitkovice | Kościół pw. św. Piotra i św. Pawła |
| 12. Sudice | Kościół pw. św. Jana Chrzciciela |

Kravaře, Kościół pw. św. Bartłomieja



Zachowane malowidła ścienne w kilku kościołach diecezji ostrawsko-opawskiej należą do najstarszych przejawów malarstwa ściennego zachowanych na terenie Czech.

Do fresków średniowiecznych o wartości ogólnoeuropejskiej należą odkryte w 2013 r. w Hrozové obrazy: św. Michała Archanioła, Chrystusa na tronie oraz czterech ewangelistów, a także malowidła w Krnově-Kostelcu znajdujące się w zakrystii kościoła, przedstawiające św. Benedykta.

Gotyckie malowidła ścienne na terenie czeskiej części Śląska Cieszyńskiego reprezentuje odkrycie z Karwiny z 2011 roku. Malowidła te przedstawiają męczeństwo św. Katarzyny i św. Barbary. Zbiór scen z życia św. Katarzyny jest najstarszą zachowaną w Czechach opowieścią freskową o tej świętej.

Twórczość barokową reprezentują obszerne malowidła ścienne w kościele Trójcy Przenajświętszej w Fulneku, czy też piękne iluzoryczne malowidła w kaplicy w Lipkách w Rýmařově.

Kościoły z zachowanymi malowidłami średniowiecznymi:

- | | |
|-----------------------------|---|
| 1. Javorník | Kościół w. Krzyża Świętego |
| 2. Karviná-Fryštát | Kościół Podwyższenia Krzyża Świętego |
| 3. Krnov-Kostelec | Kościół pw. św. Benedykta |
| 4. Ostrava-Moravská Ostrava | Kościół pw. św. Wacława |
| 5. Rušín-Hrozová | Kościół pw. św. Michała Archanioła |
| 6. Staré Město u Bruntálu | Kościół Niepokalanego Poczęcia Najświętszej Maryi Panny |

Kościoły z malowidłami barokowymi:

- | | |
|------------|--|
| 1. Fulnek | Kościół pw. Świętej Trójcy |
| 2. Krnov | Kościół pw. Narodzenia Najświętszej Maryi Panny |
| 3. Rýmařov | Kościół pw. Nawiedzenia Najświętszej Maryi Panny (w Lipkách) |

Karviná-Fryštát, Kościół Podwyższenia Krzyża Świętego - freski



Godziny otwarcia z okazji zwiedzania można sprawdzić na niżej podanych stronach internetowych.

Wykaz kościołów z wieżą widokową:

- | | |
|------------------|--|
| 1. Bílovec | Kościół pw. św. Mikołaja
www.farnostbilovec.cz |
| 2. Frýdek-Místek | Kościół pw. św. Jana Chrzciciela
www.svatojanskavez.cz |
| 3. Karviná | Kościół Podwyższenia Krzyża Świętego
www.farnost-karvina.cz |
| 4. Krnov | Kościół pw. św. Marcina
www.farnostkrnov.webnode.cz |
| 5. Opava | Kościół pw. św. Jadwigi
www.farnostopava.cz |

Krnov, Kościół pw. św. Marcina – mieszkanie wartownika miasta



Frýdek-Místek, Kościół pw. św. Jana Chrzciciela - dzwony





www.diecezja.opole.pl

Teksty:

Paweł Wójcik, Agnieszka Węsióra a kolektyw,
Martin Hiltavský, Miroslav Příklad i kolektyw.
Źródła danych: archiwum Diecezji opolskiej
i Kurii ostrawsko-opawskiej.

Zdjęcia:

STUDIO 4 Andrzej Nowak, Pavel Zuchnický, Jan Kováč,
Miroslav Příklad, archiwum Diecezji opolskiej
i Kurii ostrawsko-opawskiej.

Opracowanie graficzne:

Drukarnia KLEINWÄCHTER holding, Frýdek-Místek

Broszura została wydana i opublikowana w ramach realizacji
projektu „Turystyka sakralna”. Projekt był współfinansowany
z programu Interreg V-A Česká republika – Polsko.

NIE NA SPRZEDAŻ.

Wydawca:

Diecezja opolska
i Kurii ostrawsko-opawska.
Wydruk: 10.000 sztuk.

Opole 2017



www.doo.cz

C Í R K E V N Í T U R I S T I K A

www.cirkevnuturistika.cz



poutní místa



zajímavosti



ubytování
fary



poutní trasy

www.nockostelu.cz

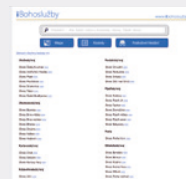
ibohoslužby.cz



internetová aplikace

databáze bohoslužeb

informace o kostelech



www.ibohoslužby.cz

Lista zabytków w Czechach

- 1 Bruntál, Kościół pw. Wniebowzięcia Najświętszej Maryi Panny
- 2 Bruntál-Uhlířský vrch, Kościół pw. Najświętszej Maryi Panny Wspomożycielki Wiernych
- 3 Krnov (Karniów), Kościół pw. św. Marcina
- 4 Krnov-Cvilin (Karniów - Cwilin), Kościół pw. Matki Bożej Siedmiobolesnej w Karniowie na wzgórzu Cwilin
- 5 Krnov-Kostelec (Karniów - Kościelec), Kościół pw. św. Benedykta
- 6 Rýmařov, Kościół pw. Nawiedzenia Najświętszej Maryi Panny (Kaplica w Lipkách)
- 7 Rusín-Hrozová, Kościół pw. Świętego Michała Archanioła
- 8 Tvrdek-Ruda, Barokowa Droga Krzyżowa i kościół pielgrzymkowy Matki Boskiej Śnieżnej
- 9 Frýdek-Místek, część Frýdek, Świątynia pw. Nawiedzenia Najświętszej Maryi Panny
- 10 Frýdek-Místek, część Frýdek, Kościół pw. św. Jana Chrzyciela
- 11 Frýdek-Místek, część Místek, Kościół pw. św. Jana i św. Pawła
- 12 Hukvaldy, Kościół pw. św. Maksymiliana
- 13 Praszywa (gmina Vyšní Lhoty), Kościół pw. św. Antoniego z Padwy
- 14 Sedliště, Kościół pw. Wszystkich Świętych
- 15 Trzyniec-Guły, Kościół pw. Bożego Ciała
- 16 Bogumin – Stary Bogumin, Kościół pw. Narodzenia Najświętszej Maryi Panny
- 17 Czeski Cieszyn, Kościół pw. Najświętszego Serca Pana Jezusa
- 18 Karwina-Kopalnie, Kościół pw. św. Piotra z Alkantary
- 19 Karwina-Frysztat, Kościół pw. Podwyższenia Krzyża Świętego
- 20 Orłowa, Kościół pw. Narodzenia Najświętszej Maryi Panny w Orłowej
- 21 Bilovec, Kościół pw. św. Mikołaja
- 22 Frenštát pod Radhoštěm, Kaplica św. Cyryla i św. Metodego na Radhoszczu
- 23 Fulnek, Kościół pw. Trójcy Przenajświętszej z byłym klasztorem augustynianów
- 24 Nový Jičín, Kościół pw. Wniebowzięcia Najświętszej Maryi Panny
- 25 Nový Jičín, Kaplica Matki Bożej Bolesnej – Kaplica hiszpańska
- 26 Příbor, Kościół pw. Narodzenia Najświętszej Maryi Panny
- 27 Štramberk-Tamovice, Kościół pw. św. Katarzyny
- 28 Hlučín (Hulczyn), Kościół pw. św. Jana Chrzyciela
- 29 Ludgeřovice, Kościół pw. św. Mikołaja
- 30 Opawa, Kościół pw. św. Jadwigi
- 31 Opawa, Konkatedra pw. Wniebowzięcia Najświętszej Maryi Panny
- 32 Sudice, Kościół pw. św. Jana Chrzyciela
- 33 Ostrawa-Morawska Ostrawa, Katedra Boskiego Zbawiciela
- 34 Ostrawa-Morawska Ostrawa, Kościół pw. św. Wacława
- 35 Ostrawa-Zábřeh, Kościół pw. Świętego Ducha
- 36 Šenov, Kościół pw. Opatrzności Bożej
- 37 Bílá Voda, Kościół pw. Nawiedzenia Najświętszej Maryi Panny i byłe kolegium pijarów
- 38 Jeseník, Kościół pw. Wniebowzięcia Najświętszej Maryi Panny
- 39 Zlaté Hory, Kościół pw. Najświętszej Maryi Panny Wspomożycielki Wiernych „María Hilf“
- 40 Žulová, Kościół pw. św. Józefa

Diecezja ostrawsko-opawska



Słowo wstępne biskupa diecezji ostrawsko-opawskiej



BISKUPSTVÍ OSTRAVSKO-OPAVSKÉ

Trzymając Państwo w rękach przewodnik po zabytkach sakralnych diecezji ostrawsko-opawskiej i diecezji opolskiej położonych na pograniczu czesko-polskim. Przewodnik ten zachęca do odwiedzenia pięknych miejsc, tych znanych, licznie odwiedzanych, ale też owych ukrytych pereł, które często mogą nas zaskoczyć swoim bogactwem treści i historią. Wierzę, że w obu diecezjach znajduje się wiele takich zakątków, które urzekają nie tylko ze względu na swoją architekturę, wystrój i unikalność, ale także ze względu na bogactwo duchowe i tajemnice, które wyrosły z pobożności i zaufania człowieka wobec Bożej dobroci. Są z nimi związane losy pielgrzymów i ludzi dobrej woli, którzy odnajdywali w nich ulgę, zachętę i pomoc w swoich krzyżach lub troskach życia codziennego.

Drodzy Państwo, którzy odwiedzacie kościoły, miejsca pielgrzymkowe i zabytki, życzę Wam wiele wspaniałych doświadczeń duchowych i wrażeń turystycznych. Niech również dla Was, niektóre z tych miejsc staną się oazami pokoju, nadziei i schronieniem w życiowej pielgrzymce do domu Ojca. Życzę Wam pięknych chwil oraz niezapomnianych wzruszeń na wszystkich drogach życia.

František Václav Lobkowicz
biskup ostrawsko-opawski

www.cirkevniuristika.cz

www.facebook.com/cirkevni.turistika